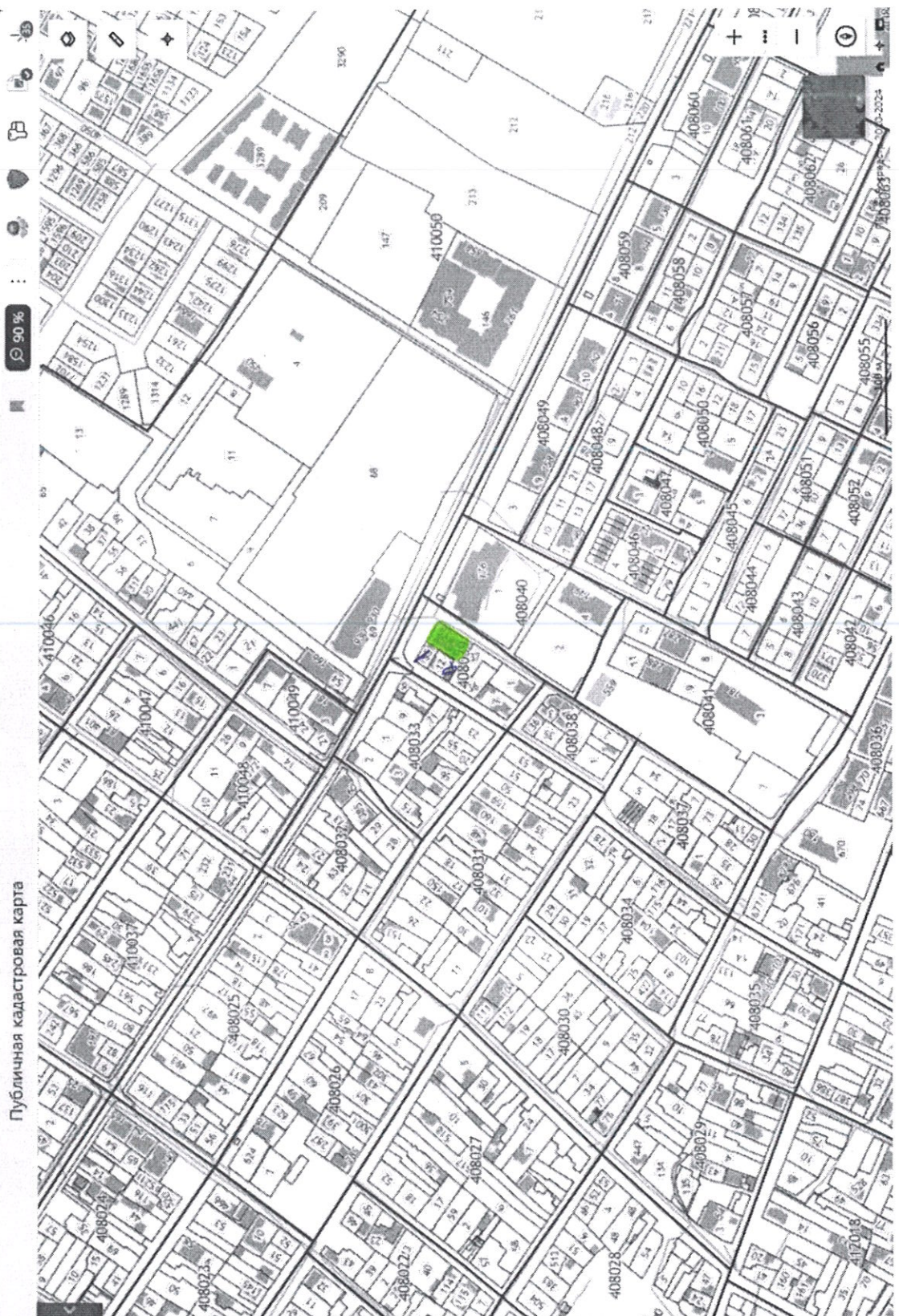


Мед. центр "НЕФРОС"³⁹

Дополнить - разработать - поликомбинатское обслуживание (Усл.)



pkk.rosreestr.ru

Участки 23:40:0408039-9

Земельный участок 23:40:0408039-9
Российская Федерация, Краснодарский край, городской округ город-курорт Геленджик, с. Геленджик, проспект Геленджикский, д/у 1

Для индивидуального жилищного строительства, магазины
План 3У → План КК →

Информация		Услуги
Тип	Объект недвижимости	
Вид	Земельный участок	
Кадастровый номер	23:40:0408039-9	
Кадастровый квартал	23:40:0408039	
Адрес	Российская Федерация, Краснодарский край, городской округ город-курорт Геленджик, с. Геленджик, проспект Геленджикский, з/у 1	
Площадь полевой	672 кв. м	
Статус	Ранее утненный	
Категория земель	Земли населенных пунктов	
Разрешенное использование	Для индивидуального жилищного строительства; магазины	
Форма собственности	Частная собственность	
Кадастровая стоимость	9 510 412,8 руб.	
Дата отращения	01.01.2022	
Дата утверждения		
Дата внесения сведений	07.12.2022	
Дата изменения	01.01.2023	

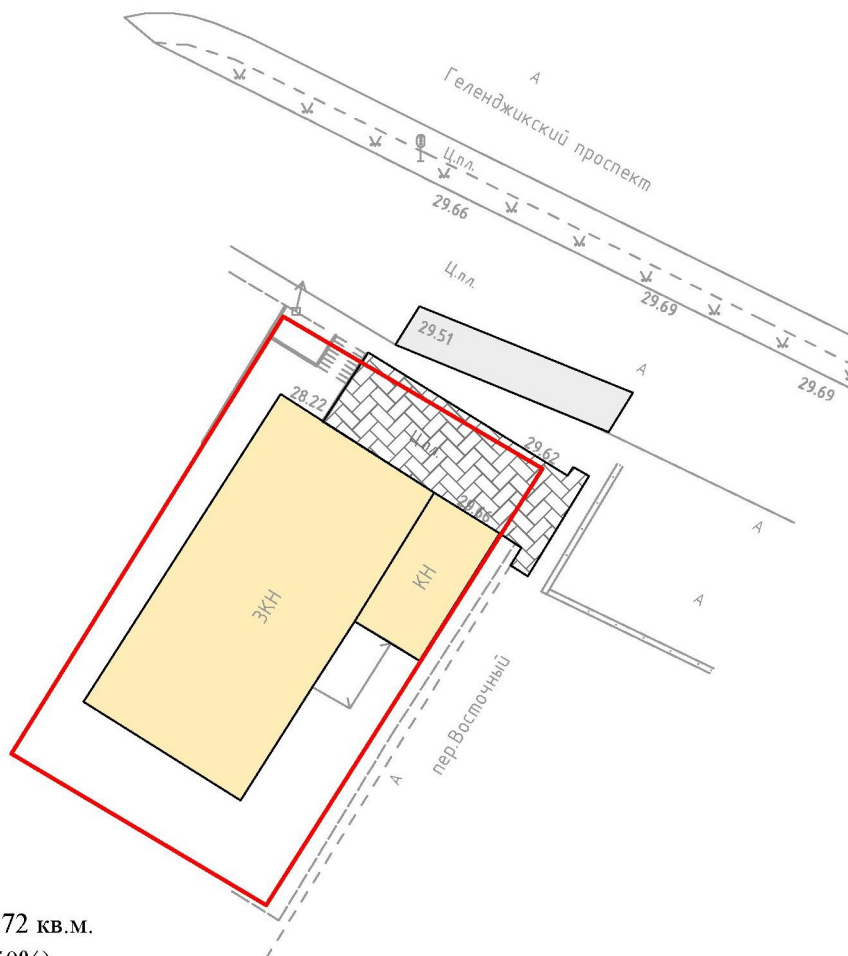
Рис.3. Сведения из Правил землепользования и застройки.



Изм.	Кол.уч.	Лист	№ док.	Подп.	Дата

6. Схема планировочной организации земельного участка

Адрес: Краснодарский край, г.Геленджик, проспект Геленджикский, з/у 1
(кадастровый номер земельного участка - 23:40:0408039:9)







Площадь земельного участка - 672 кв.м.

Площадь застройки - 333 кв.м (50%).

Масштаб 1:500

Условные обозначения:

-  Кадастровая граница земельного участка с кадастровым номером 23:40:0408033:66
-  Существующие объекты капитального строительства
-  Зона парковки
-  Мощение

Изм.	Кол.уч.	Лист	№ док.	Подп.	Дата

ЗАКЛЮЧЕНИЕ

Лист

10