

Сообщение о возможном установлении публичного сервитута

1	Наименование уполномоченного органа, которым рассматривается ходатайство об установлении публичного сервитута	
	Администрация муниципального образования город-курорт Геленджик	
2	Цель установления публичного сервитута	
	Размещение объекта «п. 4649 Реконструкция ВЛ-10 кВ, строительство КТП-10/0,4 кВ, строительство ВЛИ-0,4 кВ в с. Архипо-Осиповка согласно договору технологического присоединения от 30.03.2021 № 40105-21-00623252-1 заявитель Соколов А.В.»	
3	Адрес или иное описание местоположения земельных участков, в отношении которых испрашивается публичный сервитут	
	23:40:1001003:6	Краснодарский край, г. Геленджик, с. Архипо-Осиповка, район б/о «Голубой факел»;
	23:40:1001003:5	Краснодарский край, г. Геленджик, с. Архипо-Осиповка
	23:40:1001003:105	Краснодарский край, Геленджикское лесничество, Архипо – Осиповское участковое лесничество, квартал № 217А, часть выдела 35
	23:40:0000000:5074	Российская Федерация, Краснодарский край, г. Геленджик, Геленджикское лесничество, Архипо – Осиповское участковое лесничество, квартала 1А-239А, 1Б-42Б
	23:40:1001003:402	Краснодарский край, город Геленджик, Геленджикское лесничество, Архипо – Осиповское участковое лесничество, квартал 217А, часть выдела 35
	23:40:1001005:1	Краснодарский край, г. Геленджик, вблизи с. Архипо-Осиповка
	23:40:1001003:9	Краснодарский край, Геленджикское лесничество, Архипо – Осиповское участковое лесничество, квартал № 217А, выдел № 44
	в границах кадастровых кварталов	
	23:40:1001003	Краснодарский край, г. Геленджик, Архипо – Осиповский сельский округ
	23:40:1001004	Краснодарский край, г. Геленджик, Архипо – Осиповский сельский округ
	23:40:1001005	Краснодарский край, г. Геленджик, Архипо – Осиповский сельский округ
4	Адрес, по которому заинтересованные лица могут ознакомиться с поступившим ходатайством об установлении публичного сервитута и прилагаемым к нему описанием местоположения границ публичного сервитута, подать заявления об учете прав на земельные участки, а также срок подачи указанных заявлений, время приема заинтересованных лиц для ознакомления с поступившим ходатайством об установлении публичного сервитута	
	г. Геленджик, ул. Революционная, 1, каб. 326 (юридический отдел управления архитектуры и градостроительства администрации муниципального образования город-курорт Геленджик) тел.: +7 (86141) 3-16-48, +7 (86141) 2-02-81; понедельник – четверг с 9:00 до 18:00 часов (перерыв с 13:00 до 14:00), пятница с 9:00 до 17:00 часов (перерыв с 13:00 до 14:00).	

	<p>с. Архипо-Осиповка, ул. Ленина, 125 (администрация Архипо-Осиповского внутригородского округа администрации муниципального образования город-курорт Геленджик) тел.: +7 (86141) 6-10-10, 6-03-38. понедельник – четверг с 9:00 до 18:00 часов (перерыв с 13:00 до 14:00), пятница с 9:00 до 17:00 часов (перерыв с 13:00 до 14:00).</p>
	<p>Заявления об учете прав на земельные участки принимаются в течение 15 дней со дня официального опубликования настоящего сообщения. Правообладатели земельных участков, подавшие заявления по истечении указанного срока, несут риски невозможности обеспечения их прав в связи с отсутствием информации о таких лицах и их правах на земельные участки.</p>
5	<p>Официальные сайты в информационно-телекоммуникационной сети «Интернет», на которых размещается сообщение о поступившем ходатайстве об установлении публичного сервитута</p> <p>Официальный сайт администрации муниципального образования город-курорт Геленджик в информационно-телекоммуникационной сети «Интернет» https://gelendzhik.org («Документы» -> «Градостроительная деятельность» -> «Новости в сфере градостроительства»)</p>
6	<p>Реквизиты решений об утверждении документа территориального планирования, документации по планировке территории, программ комплексного развития систем коммунальной инфраструктуры поселения, городского округа, а также информацию об инвестиционной программе субъекта естественных монополий, организации коммунального комплекса, указанных в ходатайстве об установлении публичного сервитута</p> <p style="text-align: center;">-</p>
7	<p>Сведения об официальных сайтах в информационно-телекоммуникационной сети «Интернет», на которых размещены утвержденные документы территориального планирования, документация по планировке территории, программа комплексного развития систем коммунальной инфраструктуры поселения, городского округа, инвестиционная программа субъекта естественных монополий, организации коммунального комплекса, которые указаны в ходатайстве об установлении публичного сервитута</p> <p style="text-align: center;">-</p>

Приложение
к постановлению администрации
муниципального образования
город-курорт Геленджик
от _____ № _____

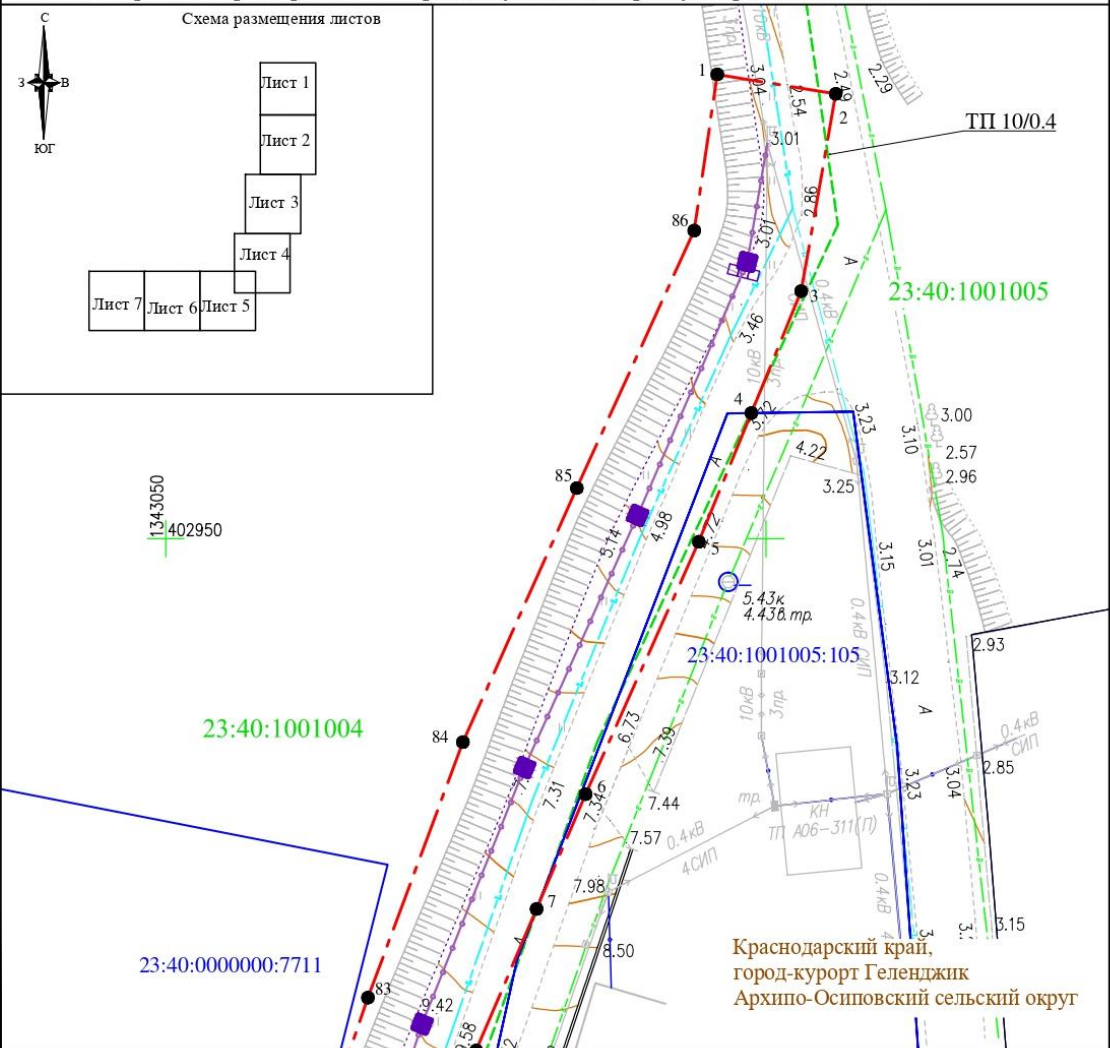
СХЕМА

расположения границ публичного сервитута на кадастровом плане территории
для размещения объекта «п.4649 Реконструкция ВЛ-10 кВ, строительство КТП- 10/0,4 кВ, строительство
ВЛИ-0,4 кВ в с. Архипо-Осиповка согласно договору технологического присоединения от 30.03.2021
№ 40105-21-00623252-1 заявитель Соколов А.В.»

Местоположение: Краснодарский край, город-курорт Геленджик, Архипо-Осиповский сельский округ

Площадь границ публичного сервитута 5747 кв. м

Каталог координат характерных точек границ публичного сервитута приведен на листе 8



Условные обозначения:

	- граница публичного сервитута
	- номер характерной точки публичного сервитута
	- ось проектируемой ВЛ
	- граница и кадастровый номер земельного участка, сведения о котором содержатся в ЕГРН
	- граница и номер кадастрового квартала

Лист 1

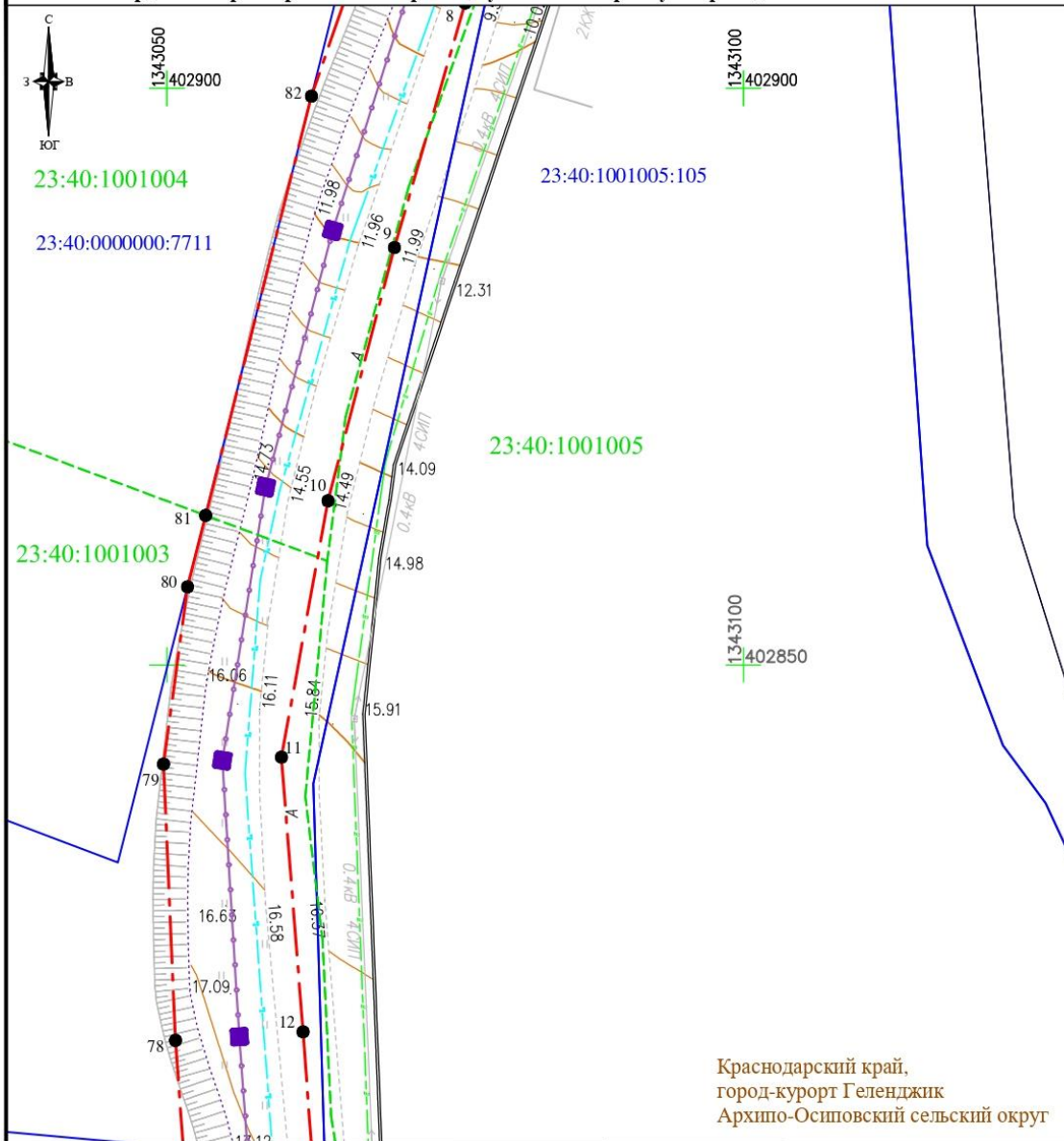
Система координат : МСК-23, зона 1
Масштаб 1:500
Схема подготовлена 21.06.2022
Исполнитель: Висицкая Е.А.

СХЕМА
 расположения границ публичного сервитута на кадастровом плане территории
 для размещения объекта «п.4649 Реконструкция ВЛ-10 кВ, строительство КТП- 10/0,4 кВ, строительство
 ВЛ-0,4 кВ в с. Архипо-Осиповка согласно договору технологического присоединения от 30.03.2021
 № 40105-21-00623252-1 заявитель Соколов А.В.»

Местоположение: Краснодарский край, город-курорт Геленджик, Архипо-Осиповский сельский округ

Площадь границ публичного сервитута 5747 кв. м

Каталог координат характерных точек границ публичного сервитута приведен на листе 8



Краснодарский край,
 город-курорт Геленджик
 Архипо-Осиповский сельский округ

Условные обозначения:

	- граница публичного сервитута
	- номер характерной точки публичного сервитута
	- ось проектируемой ВЛ
<u>23:40:1001003:5</u>	- граница и кадастровый номер земельного участка, сведения о котором содержатся в ЕГРН
<u>23:40:1001003</u>	- граница и номер кадастрового квартала

Лист 2

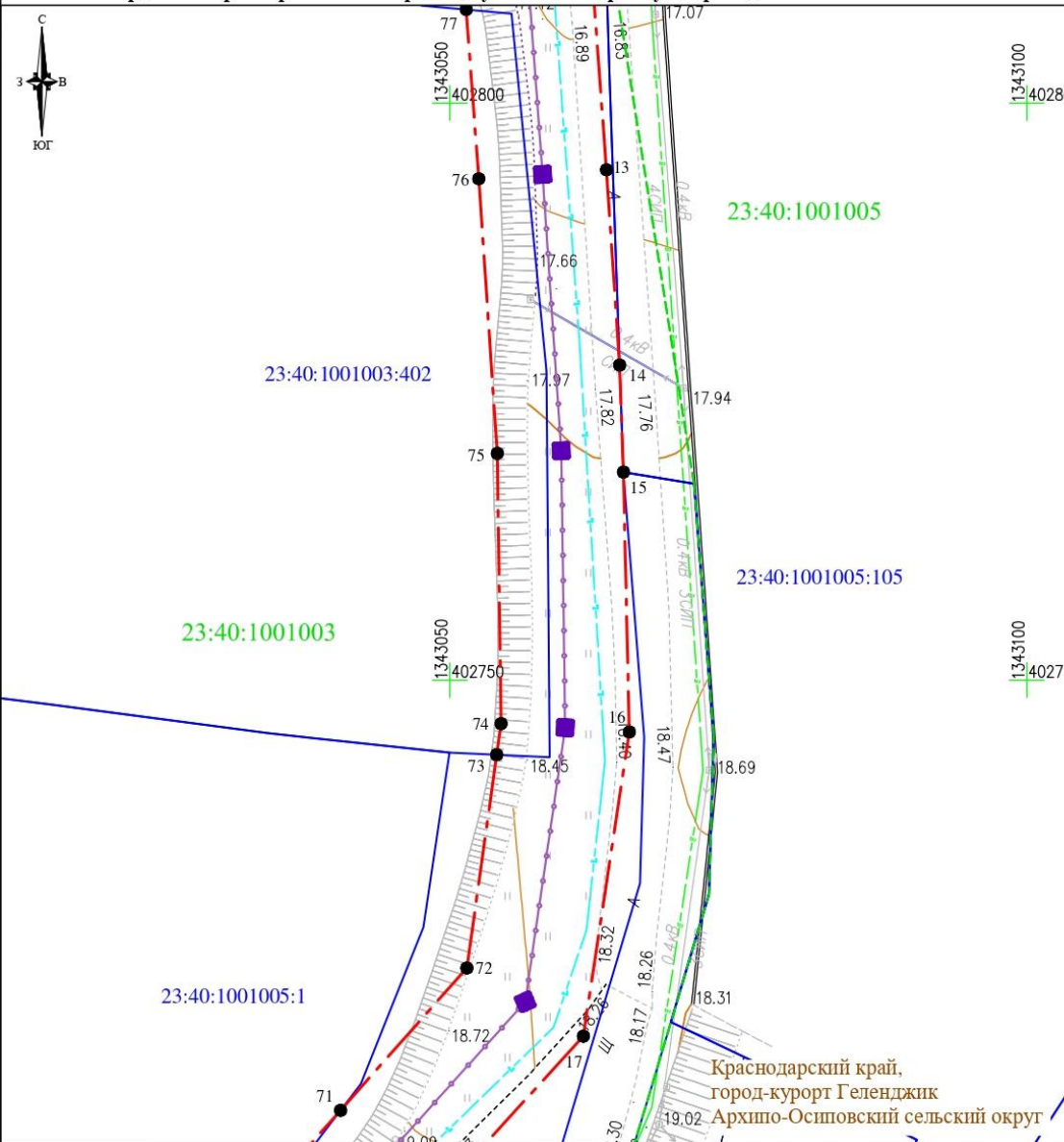
Система координат : МСК-23, зона 1
 Масштаб 1:500

СХЕМА
расположения границ публичного сервитута на кадастровом плане территории
для размещения объекта «п.4649 Реконструкция ВЛ-10 кВ, строительство КТП- 10/0,4 кВ, строительство
ВЛII-0,4 кВ в с. Архипо-Осиповка согласно договору технологического присоединения от 30.03.2021
№ 40105-21-00623252-1 заявитель Соколов А.В.»

Местоположение: Краснодарский край, город-курорт Геленджик, Архипо-Осиповский сельский округ

Площадь границ публичного сервитута 5747 кв. м

Каталог координат характерных точек границ публичного сервитута приведен на листе 8



Краснодарский край,
 город-курорт Геленджик
 Архипо-Осиповский сельский округ

Условные обозначения:

	- граница публичного сервитута
	- номер характерной точки публичного сервитута
	- ось проектируемой ВЛ
<u>23:40:1001003:5</u>	- граница и кадастровый номер земельного участка, сведения о котором содержатся в ЕГРН
<u>23:40:1001003</u>	- граница и номер кадастрового квартала

Лист 3

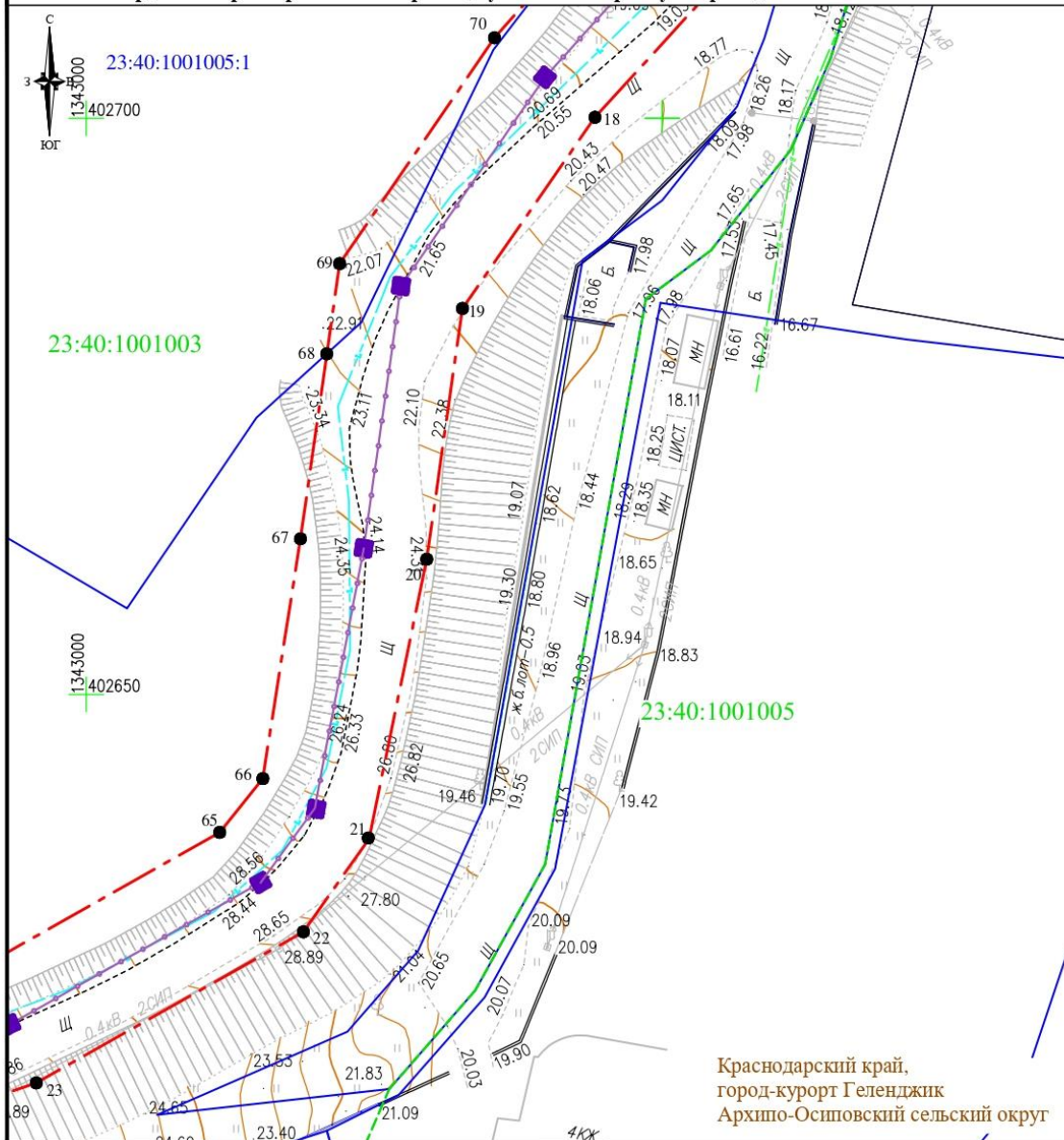
Система координат : МСК-23, зона 1
 Масштаб 1:500

СХЕМА
 расположения границ публичного сервитута на кадастровом плане территории
 для размещения объекта «п.4649 Реконструкция ВЛ-10 кВ, строительство КТП- 10/0,4 кВ, строительство
 В.ЛИ-0,4 кВ в с. Архипо-Осиповка согласно договору технологического присоединения от 30.03.2021
 № 40105-21-00623252-1 заявитель Соколов А.В.»

Местоположение: Краснодарский край, город-курорт Геленджик, Архипо-Осиповский сельский округ

Площадь границ публичного сервитута 5747 кв. м

Каталог координат характерных точек границ публичного сервитута приведен на листе 8



Краснодарский край,
 город-курорт Геленджик
 Архипо-Осиповский сельский округ

Условные обозначения:

	- граница публичного сервитута
	- номер характерной точки публичного сервитута
	- ось проектируемой ВЛ
	- граница и кадастровый номер земельного участка, сведения о котором содержатся в ЕГРН
	- граница и номер кадастрового квартала

Лист 4

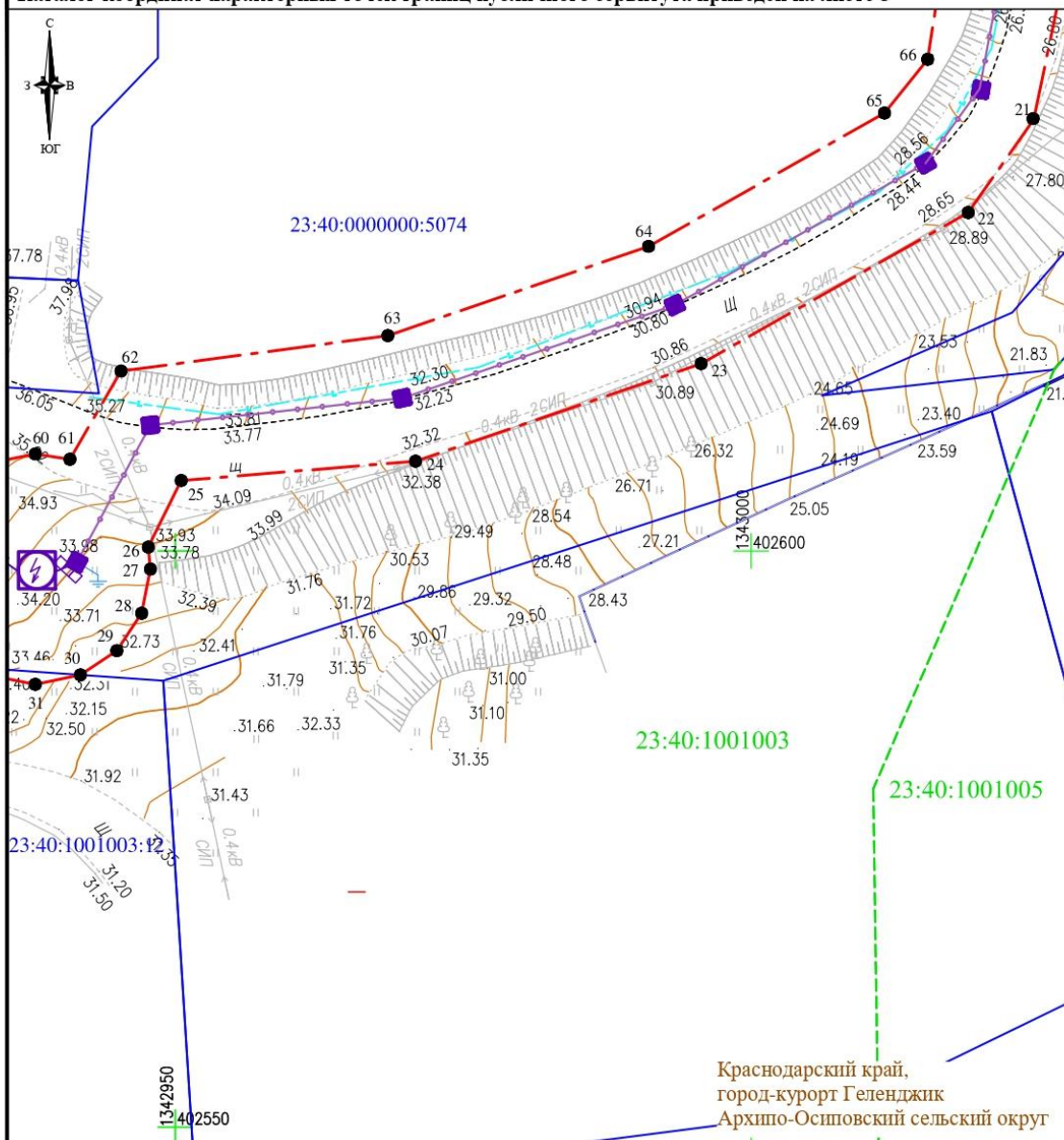
Система координат : МСК-23, зона 1
 Масштаб 1:500

СХЕМА
расположения границ публичного сервитута на кадастровом плане территории
для размещения объекта «п.4649 Реконструкция ВЛ-10 кВ, строительство КТП- 10/0,4 кВ, строительство
В.ЛИ-0,4 кВ в с. Архипо-Осиповка согласно договору технологического присоединения от 30.03.2021
№ 40105-21-00623252-1 заявитель Соколов А.В.»

Местоположение: Краснодарский край, город-курорт Геленджик, Архипо-Осиповский сельский округ

Площадь границ публичного сервитута 5747 кв. м

Каталог координат характерных точек границ публичного сервитута приведен на листе 8



Краснодарский край,
 город-курорт Геленджик
 Архипо-Осиповский сельский округ

Условные обозначения:

	- граница публичного сервитута
	- номер характерной точки публичного сервитута
	- ось проектируемой ВЛ
	- граница и кадастровый номер земельного участка, сведения о котором содержатся в ЕГРН
	- граница и номер кадастрового квартала

Лист 5

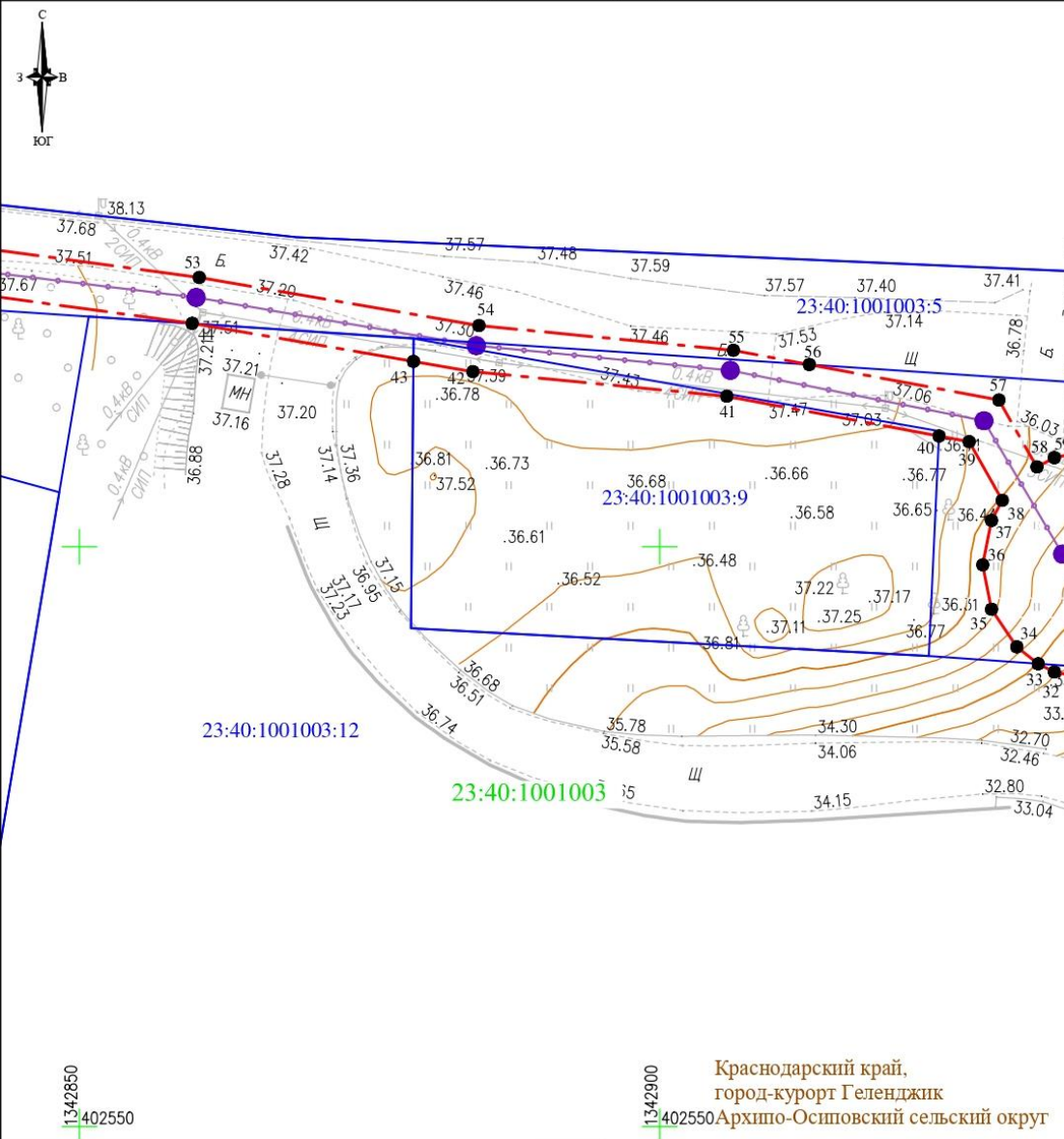
Система координат : МСК-23, зона 1
 Масштаб 1:500

СХЕМА
расположения границ публичного сервитута на кадастровом плане территории
для размещения объекта «п.4649 Реконструкция ВЛ-10 кВ, строительство КТП- 10/0,4 кВ, строительство
В.ЛИ-0,4 кВ в с. Архипо-Осиповка согласно договору технологического присоединения от 30.03.2021
№ 40105-21-00623252-1 заявитель Соколов А.В.»

Местоположение: Краснодарский край, город-курорт Геленджик, Архипо-Осиповский сельский округ

Площадь границ публичного сервитута 5747 кв. м

Каталог координат характерных точек границ публичного сервитута приведен на листе 8



Краснодарский край,
 город-курорт Геленджик
 Архипо-Осиповский сельский округ

Условные обозначения:

	- граница публичного сервитута
	- номер характерной точки публичного сервитута
	- ось проектируемой ВЛ
	- граница и кадастровый номер земельного участка, сведения о котором содержатся в ЕГРН
	- граница и номер кадастрового квартала

Лист 6

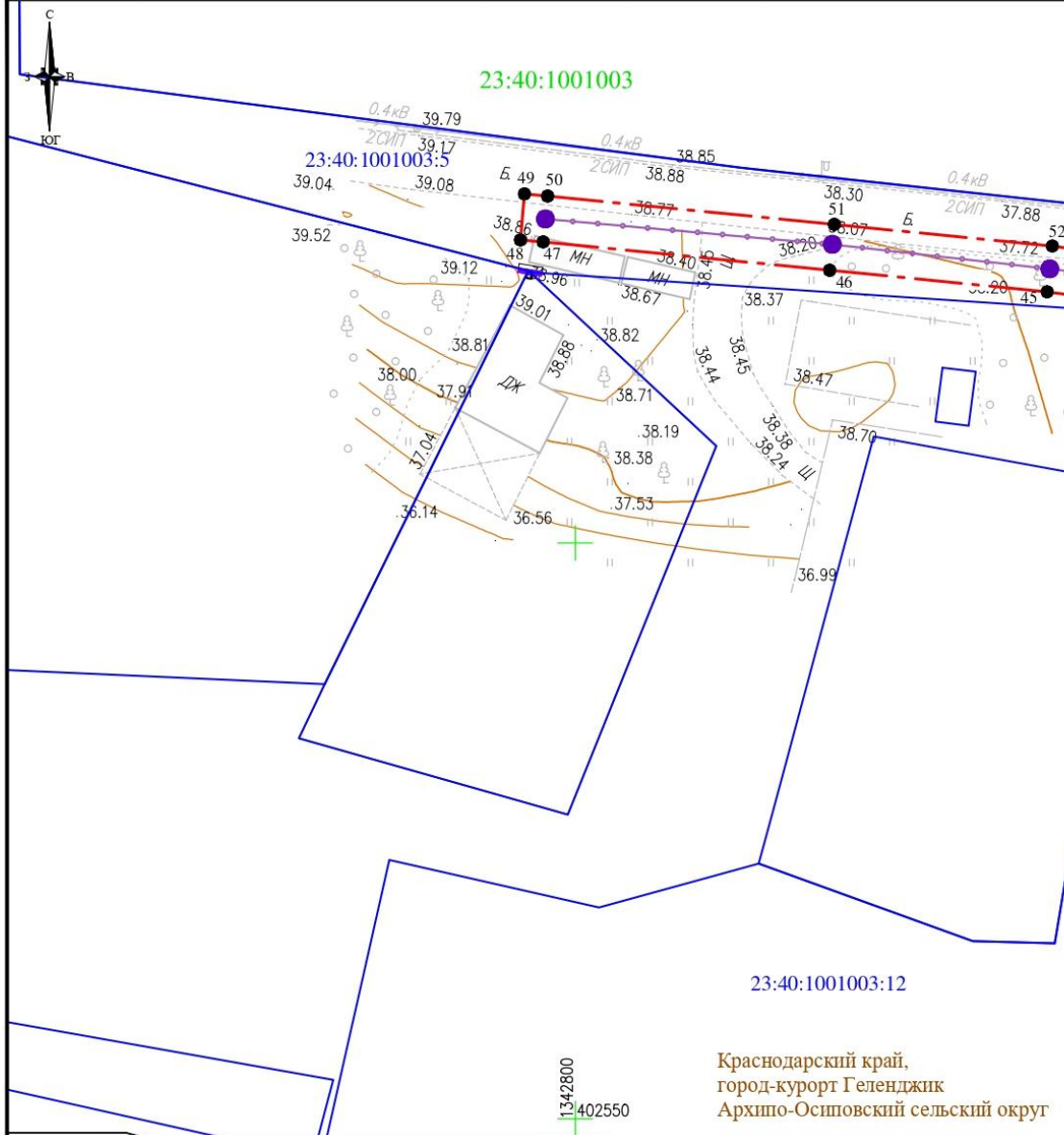
Система координат : МСК-23, зона 1
 Масштаб 1:500

СХЕМА
расположения границ публичного сервитута на кадастровом плане территории
для размещения объекта «п.4649 Реконструкция ВЛ-10 кВ, строительство КТП- 10/0,4 кВ, строительство
В.ЛИ-0,4 кВ в с. Архипо-Осиповка согласно договору технологического присоединения от 30.03.2021
№ 40105-21-00623252-1 заявитель Соколов А.В.»

Местоположение: Краснодарский край, город-курорт Геленджик, Архипо-Осиповский сельский округ

Площадь границ публичного сервитута 5747 кв. м

Каталог координат характерных точек границ публичного сервитута приведен на листе 8



Краснодарский край,
 город-курорт Геленджик
 Архипо-Осиповский сельский округ

Условные обозначения:

	- граница публичного сервитута
	- номер характерной точки публичного сервитута
	- ось проектируемой ВЛ
<u>23:40:1001003:5</u>	- граница и кадастровый номер земельного участка, сведения о котором содержатся в ЕГРН
<u>23:40:1001003</u>	- граница и номер кадастрового квартала

Лист 7

Система координат : МСК-23, зона 1
 Масштаб 1:500

СХЕМА
расположения границ публичного сервитута на кадастровом плане территории
для размещения объекта «п.4649 Реконструкция ВЛ-10 кВ, строительство КТП- 10/0,4 кВ, строительство
В.ЛИ-0,4 кВ в с. Архипо-Осиповка согласно договору технологического присоединения от 30.03.2021
№ 40105-21-00623252-1 заявитель Соколов А.В.»

Местоположение: Краснодарский край, город-курорт Геленджик, Архипо-Осиповский сельский округ

Площадь границ публичного сервитута 5747 кв. м

Каталог координат характерных точек границ публичного сервитута

№№ точки	Координаты		№№ точки	Координаты		№№ точки	Координаты	
	X	Y		X	Y		X	Y
1	402988.65	1343095.94	30	402589.25	1342941.76	59	402607.67	1342934.02
2	402987.03	1343105.81	31	402588.43	1342937.85	60	402608.43	1342937.85
3	402970.61	1343102.93	32	402589.19	1342934.02	61	402607.97	1342940.85
4	402960.46	1343098.78	33	402589.90	1342932.63	62	402615.62	1342945.29
5	402949.74	1343094.40	34	402591.36	1342930.78	63	402618.70	1342968.45
6	402928.73	1343084.97	35	402594.60	1342928.61	64	402626.44	1342991.09
7	402919.17	1343080.89	36	402598.43	1342927.85	65	402638.02	1343011.57
8	402907.40	1343075.86	37	402602.26	1342928.61	66	402642.68	1343015.32
9	402886.19	1343069.73	38	402603.99	1342929.53	67	402663.50	1343018.59
10	402864.23	1343063.97	39	402609.05	1342926.67	68	402679.55	1343020.88
11	402842.00	1343059.93	40	402609.54	1342924.08	69	402687.38	1343021.99
12	402818.18	1343061.80	41	402612.97	1342905.78	70	402706.98	1343035.43
13	402794.22	1343063.57	42	402615.09	1342883.89	71	402712.72	1343040.52
14	402777.30	1343064.71	43	402615.97	1342878.78	72	402725.06	1343051.47
15	402768.03	1343065.04	44	402619.26	1342859.71	73	402743.54	1343054.06
16	402745.51	1343065.55	45	402621.80	1342840.96	74	402746.23	1343054.44
17	402719.15	1343061.57	46	402623.67	1342822.09	75	402769.65	1343054.11
18	402700.08	1343044.16	47	402626.13	1342797.21	76	402793.44	1343052.50
19	402683.49	1343032.65	48	402626.30	1342795.24	77	402808.11	1343051.42
20	402661.72	1343029.55	49	402630.29	1342795.59	78	402817.43	1343050.73
21	402637.47	1343024.54	50	402630.11	1342797.60	79	402841.40	1343049.70
22	402629.38	1343018.84	51	402627.65	1342822.48	80	402856.77	1343051.78
23	402616.27	1342995.65	52	402625.77	1342841.42	81	402862.96	1343053.35
24	402607.80	1342970.86	53	402623.21	1342860.32	82	402899.32	1343062.53
25	402606.12	1342950.52	54	402619.06	1342884.43	83	402911.79	1343066.84
26	402600.34	1342947.66	55	402616.93	1342906.35	84	402933.06	1343074.75
27	402598.43	1342947.85	56	402615.70	1342912.89	85	402954.21	1343084.24
28	402594.60	1342947.09	57	402612.64	1342929.24	86	402975.65	1343094.02
29	402591.36	1342944.92	58	402606.88	1342932.51	1	402988.65	1343095.94

Система координат : МСК-23, зона 1

ОБЗОРНАЯ СХЕМА
расположения границ публичного сервитута на кадастровом плане территории
для размещения объекта «п.4649 Реконструкция ВЛ-10 кВ, строительство КТП- 10/0,4 кВ, строительство
В.ЛИ-0,4 кВ в с. Архипо-Осиповка согласно договору технологического присоединения от 30.03.2021
№ 40105-21-00623252-1 заявитель Соколов А.В.»



Условные обозначения:

 - граница публичного сервитута

9	<p data-bbox="300 107 1417 185">Кадастровые номера земельных участков, в отношении которых испрашивается публичный сервитут</p> <p data-bbox="263 192 1453 353">23:40:1001003:6, 23:40:1001003:5, 23:40:1001003:105, 23:40:0000000:5074, 23:40:1001003:402, 23:40:1001005:1, 23:40:1001003:9, в границах кадастровых кварталов: 23:40:1001003, 23:40:1001004, 23:40:1001005</p>
---	--