

СХЕМА
РАСПОЛОЖЕНИЯ ЗЕМЕЛЬНОГО УЧАСТКА ИЛИ ЗЕМЕЛЬНЫХ УЧАСТКОВ
НА КАДАСТРОВОМ ПЛАНЕ ТЕРРИТОРИИ, ПОДГОТОВКА КОТОРОЙ
ОСУЩЕСТВЛЯЕТСЯ В ФОРМЕ ДОКУМЕНТА НА БУМАЖНОМ НОСИТЕЛЕ

Утверждена

(наименование документа об утверждении, включая

наименование органов государственной власти или

органов местного самоуправления, принявших
решение об утверждении схемы или подписавших
соглашение о перераспределении земельных
участков)

от _____ N _____

Схема
расположения земельного участка или земельных участков на кадастровом плане
территории


Условный номер земельного участка: 23:40:0804056:3У3		
Площадь земельного участка: 1055 кв.м.		
Обозначение характерных точек границ	Координаты, м	
	X	Y
1	415034,53	1333746,86
2	415005,61	1333741,55
3	415001,84	1333778,17
4	415032,38	1333780,47
1	415034,53	1333746,86


МСК 23, зона 1 2

Масштаб: 1:758

Условные обозначения:


Объекты капитального строительства (объекты незавершенного строительства) согласно сведениям ЕГРН

 В ЕГРН с границами


 В ЕГРН с границами


Объекты капитального строительства (здания) согласно сведениям ЕГРН

 В ЕГРН с границами

 В ЕГРН с границами

Объекты капитального строительства (сооружения) согласно сведениям ЕГРН

 В ЕГРН с границами

 В ЕГРН с границами

 Образуемый участок

• Номер образуемой характерной точки

 Границы земельных участков согласно сведениям ЕГРН