



АДМИНИСТРАЦИЯ МУНИЦИПАЛЬНОГО ОБРАЗОВАНИЯ  
ГОРОД-КУРОРТ ГЕЛЕНДЖИК

ПОСТАНОВЛЕНИЕ

от 21.04.2022

№ 1643

г. Геленджик

**Об утверждении схем размещения пунктов проката велосипедов, роликов, самокатов и другого спортивного инвентаря, для размещения которых не требуется разрешения на строительство, а также велопарковок, размещение которых может осуществляться на землях или земельных участках, находящихся в муниципальной собственности, без предоставления земельных участков и установления сервитутов в границах муниципального образования город-курорт Геленджик**

В соответствии с пунктом 3 статьи 39.36 Земельного кодекса Российской Федерации, постановлением Правительства Российской Федерации от 3 декабря 2014 года №1300 «Об утверждении перечня видов объектов, размещение которых может осуществляться на землях или земельных участках, находящихся в государственной или муниципальной собственности, без предоставления земельных участков и установления сервитутов» (в редакции постановления Правительства Российской Федерации от 12 ноября 2020 года №1816), постановлением главы администрации (губернатора) Краснодарского края от 6 июля 2015 года №627 «Об установлении Порядка и условий размещения объектов на землях или земельных участках, находящихся в государственной или муниципальной собственности, без предоставления земельных участков и установления сервитута, публичного сервитута на территории Краснодарского края» (в редакции постановления главы администрации (губернатора) Краснодарского края от 2 февраля 2022 года №30), учитывая письмо министерства курортов, туризма и олимпийского наследия Краснодарского края от 25 февраля 2022 года №44-01-15-1019/22, руководствуясь статьями 8, 38 Устава муниципального образования город-курорт Геленджик п о с т а н о в л я ю:

1. Утвердить перечень схем размещения пунктов проката велосипедов, роликов, самокатов и другого спортивного инвентаря, для размещения которых не требуется разрешения на строительство, а также велопарковок, размещение которых может осуществляться на землях или земельных участках, находящихся в муниципальной собственности, без предоставления земельных

*Ольга*

Приложение

УТВЕРЖДЕН

постановлением администрации  
муниципального образования  
город-курорт Геленджик  
от 21.04.2022 № 1693

ПЕРЕЧЕНЬ

схем размещения пунктов проката велосипедов, роликов, самокатов и другого спортивного инвентаря, для размещения которых не требуется разрешения на строительство, а также велопарковок, размещение которых может осуществляться на землях или земельных участках, находящихся в муниципальной собственности, без предоставления земельных участков и установления сервитутов в границах муниципального образования город-курорт Геленджик

I. Текстовая часть

Порядковый номер объекта	Адресный ориентир – место размещения объекта (ов) или наименование (описание) территории, на которой предполагается размещение объекта (ов), кадастровый номер земельного участка (в случае его наличия)	Вид объекта (ов), предполагаемых к размещению на соответствующей территории, и их необходимое количество	Площадь территории, на которой планируется размещение объекта (ов), размеры объекта (ов) (кв.метров)	Специализация объекта (ов) (с указанием оказываемой услуги)	Дополнительные требования, предъявляемые к объекту (ам)	Примечание
1	2	3	4	5	6	7
1	Краснодарский край, г.Геленджик, ул.Островского - ул.Кирова (платановая аллея)	пункты проката велосипедов, роликов, самокатов и другого спортивного инвентаря,	12	автоматический прокат велосипедов и самокатов	Правила благоустройства территории муниципального образования город-курорт Геленджик, утвержденные	-

1	2	3	4	5	6	7
	Географические координаты: т.1. 425101.51, 1307918.02 т.2. 425100.36, 1307919.4 т.3. 425094.99, 1307914.9 т.4. 425096.15, 1307913.53	для размещения которых не требуется разрешение на строительство, а также велопарковки			решением Думы муниципального образования город-курорт Геленджик от 12 августа 2005 года №107 (далее – правила благоустройства территории)	7
2	Краснодарский край, г.Геленджик, ул.Островского, вблизи Ярмарочной площади	пункты проката велосипедов, роликов, самокатов и другого спортивного инвентаря, для размещения которых не требуется разрешение на строительство, а также велопарковки	12	автоматический прокат велосипедов и самокатов	правила благоустройства территории	-
3	Краснодарский край, г.Геленджик, ул.Херсонская, вблизи кинотеатра «Буревестник»	пункты проката велосипедов, роликов, самокатов и другого спортивного инвентаря, для размещения которых не требуется разрешение на строительство, а также велопарковки	12	автоматический прокат велосипедов и самокатов	правила благоустройства территории	-
4	Краснодарский край, г.Геленджик, ул.Горная, вблизи ООО профилакторий «Эдельвейс»	пункты проката велосипедов, роликов, самокатов и другого спортивного инвентаря, для размещения которых	12	автоматический прокат велосипедов и самокатов	правила благоустройства территории	-

1	2	3	4	5	6	7
5	<p>Географические координаты:  т.1. 426452.76, 1307039.59  т.2. 426451.27, 1307040.59  т.3. 426449.27, 1307037.59  т.4. 426450.77, 1307036.59</p> <p>Краснодарский край,  г.Геленджик,  ул.Пограничная, рядом с пляжем  «Тихая гавань»</p> <p>Географические координаты:  т.1. 427703.06, 1305774.90  т.2. 427702.02, 1305776.37  т.3. 427695.49, 1305771.76  т.4. 427696.53, 1305770.29</p>	<p>не требуется  разрешение на  строительство,  а также велопарковки</p> <p>пункты проката  велосипедов, роликов,  самокатов и другого  спортивного инвентаря,  для размещения  которых  не требуется  разрешение на  строительство,  а также велопарковки</p>	12	автоматический прокат велосипедов и самокатов	правила благоустройства территории	-
6	<p>Краснодарский край,  с.Кабардинка, ул.Мира, вблизи  памятника жертвам  кораблекрушения на теплоходе  «Адмирал Нахимов»</p> <p>Географические координаты:  т.1. 432905.64, 1294089.88  т.2. 432905.19, 1294091.62  т.3. 432897.44, 1294089.63  т.4. 432897.89, 1294087.88</p>	<p>пункты проката  велосипедов, роликов,  самокатов и другого  спортивного инвентаря,  для размещения  которых  не требуется  разрешение на  строительство,  а также велопарковки</p>	12	автоматический прокат велосипедов и самокатов	правила благоустройства территории	-
7	<p>Краснодарский край,  с.Кабардинка, ул.Абрикосовая-  угол ул.Мира</p> <p>Географические координаты:  т.1. 434878.20, 1296398.68  т.2. 434879.72, 1296399.65</p>	<p>пункты проката  велосипедов, роликов,  самокатов и другого  спортивного инвентаря,  для размещения  которых  не требуется</p>	12	автоматический прокат велосипедов и самокатов	правила благоустройства территории	-

1	2	3	4	5	6	7
8	<p>т.3. 434877.02, 1296403.86 т.4. 434875.51, 1296402.90</p> <p>Краснодарский край, с.Кабардинка, бульвар к Старому парку, между ул.Мира и ул. Черноморской</p> <p>Географические координаты: т.1. 434583.94, 1296428.26 т.2. 434585.15, 1296429.59 т.3. 434580.00, 1296434.33 т.4. 434578.78, 1296433.00</p>	<p>разрешение на строительство, а также велопарковки пункты проката велосипедов, роликов, самокатов и другого спортивного инвентаря, для размещения которых не требуется разрешение на строительство, а также велопарковки</p>	12	автоматический прокат велосипедов и самокатов	правила благоустройства территории	-
9	<p>Краснодарский край, с.Кабардинка, ул.Революционная, 69 (центральный сквер)</p> <p>Географические координаты: т.1. 435253.46, 1296520.19 т.2. 435254.61, 1296521.58 т.3. 435249.97, 1296525.39 т.4. 435248.83, 1296524.00</p>	<p>пункты проката велосипедов, роликов, самокатов и другого спортивного инвентаря, для размещения которых не требуется разрешение на строительство, а также велопарковки</p>	12	автоматический прокат велосипедов и самокатов	правила благоустройства территории	-
10	<p>Краснодарский край, с.Кабардинка, ул.Революционная, 86, вблизи магазина «Магнит»</p> <p>Географические координаты: т.1. 435294.89, 1296554.29 т.2. 435295.52, 1296552.60 т.3. 435300.50, 1296554.46 т.4. 435299.87, 1296556.15</p>	<p>пункты проката велосипедов, роликов, самокатов и другого спортивного инвентаря, для размещения которых не требуется разрешение на строительство, а также велопарковки</p>	12	автоматический прокат велосипедов и самокатов	правила благоустройства территории	-

1	2	3	4	5	6	7
11	<p>Краснодарский край, с.Кабардинка, ул.Революционная-угол ул.Зеленой</p> <p>Географические координаты: т.1. 435875.85, 1295698.40 т.2. 435877.10, 1295699.70 т.3. 435872.76, 1295703.85 т.4. 435871.52, 1295702.55</p>	<p>пункты проката велосипедов, роликов, самокатов и другого спортивного инвентаря, для размещения которых не требуется разрешение на строительство, а также велопарковки</p>	12	автоматический прокат велосипедов и самокатов	правила благоустройства территории	-
12	<p>Краснодарский край, с.Кабардинка, ул.Революционная, 61, район б/о «Лаванда»</p> <p>Географические координаты: т.1. 435181.52, 1296768.70 т.2. 435179.86, 1296768.01 т.3. 435182.16, 1296762.47 т.4. 435183.82, 1296763.16</p>	<p>пункты проката велосипедов, роликов, самокатов и другого спортивного инвентаря, для размещения которых не требуется разрешение на строительство, а также велопарковки</p>	12	автоматический прокат велосипедов и самокатов	правила благоустройства территории	-

## II. Графическая часть

### 1. Графическое приложение к пункту 1 текстовой части

#### Схема границ

предполагаемых к использованию земель или части земельного участка на кадастровом и топографическом плане с указанием координат характерных точек границ территории

Объект: пункт проката велосипедов, роликов, самокатов и другого спортивного инвентаря, для размещения которых не требуется разрешение на строительство, а также велопарковки.

Порядковый номер объекта: №1.

Адрес (местоположение относительно ориентира) земель или земельного участка, на которых планируется размещение объекта: Краснодарский край, г.Геленджик, ул.Островского - ул.Кирова (платановая аллея).

Кадастровый номер земельного участка или кадастровый квартал, на котором планируется размещение объекта: 23:40:0412008:11.

Площадь предполагаемого места размещения объекта: 12 кв.метров.

Категория земель или земельного участка, на которых планируется размещение объекта: земли поселений.

Вид разрешенного использования земельного участка, на котором планируется размещение объекта: земельные участки общего пользования, занятые площадями, шоссе, аллеями, заставами, переулками, тупиками, улицами, проездами, набережными, скверами, бульварами, водными объектами, пляжами и другими объектами.

Сведения о характерных (поворотных) точках границ и частях границ предполагаемого места размещения объекта			
№ точки	Длина линии (м)	Координаты в МСК-23	
		X	Y
1	2.00	425101.51	1307918.02
2		425100.36	1307919.4
3	6.00	425094.99	1307914.9
	2.00		
4	6.00	425096.15	1307913.53
1		425101.51	1307918.02

Сведения о наличии доступа к размещаемому объекту: посредством земель (земельных участков) общего пользования.

Сведения об охраняемых объектах (природных, объектах культурного наследия и т.д.): земельный участок находится в границах территории исторического поселения регионального значения, второй зоны горно-санитарной охраны курорта.





Сведения об объектах недвижимости, которые расположены на землях или земельном участке (в том числе кадастровый или иной номер).

СХЕМА ГРАНИЦ  
(топографическая съемка)



Масштаб 1:500

Условные обозначения к схеме размещения объекта:

-  Территория предполагаемого места размещения объекта
-  Границы земельных участков по сведениям ЕГРН
-  Граница кадастрового квартала по сведениям ЕГРН
-  1 Номер характерной точки границы



## 2. Графическое приложение к пункту 2 текстовой части

## Схема границ

предполагаемых к использованию земель или части земельного участка на кадастровом и топографическом плане с указанием координат характерных точек границ территории

Объект: пункт проката велосипедов, роликов, самокатов и другого спортивного инвентаря, для размещения которых не требуется разрешение на строительство, а также велопарковки.

Порядковый номер объекта: №2.

Адрес (местоположение относительно ориентира) земель или земельного участка, на которых планируется размещение объекта: Краснодарский край, г.Геленджик, ул. Островского, вблизи Ярмарочной площади.

Кадастровый номер земельного участка или кадастровый квартал, на котором планируется размещение объекта: 23:40:0408009.

Площадь предполагаемого места размещения объекта: 12 кв.метров.

Категория земель или земельного участка, на которых планируется размещение объекта: земли поселений.

Вид разрешенного использования земельного участка, на котором планируется размещение объекта: отсутствует.

Сведения о характерных (поворотных) точках границ и частях границ предполагаемого места размещения объекта			
№ точки	Длина линии (м)	Координаты в МСК-23	
		X	Y
1	2.00	425319.89	1307656.09
2		425316.98	1307661.34
3	6.00	425315.41	1307660.47
	2.00		
4	6.00	425318.31	1307655.22
1		425319.89	1307656.09

Сведения о наличии доступа к размещаемому объекту: посредством земель (земельных участков) общего пользования.

Сведения об охраняемых объектах (природных, объектах культурного наследия и т.д.): земельный участок находится в границах территории исторического поселения регионального значения, второй зоны горно-санитарной охраны курорта.





Сведения об объектах недвижимости, которые расположены на землях или земельном участке (в том числе кадастровый или иной номер).

СХЕМА ГРАНИЦ  
(топографическая съемка)



Масштаб 1:500

Условные обозначения к схеме размещения объекта:

-  Территория предполагаемого места размещения объекта
-  Границы земельных участков по сведениям ЕГРН
-  Граница кадастрового квартала по сведениям ЕГРН
-  1 Номер характерной точки границы

## 3. Графическое приложение к пункту 3 текстовой части

## Схема границ

предполагаемых к использованию земель или части земельного участка на кадастровом и топографическом плане с указанием координат характерных точек границ территории

Объект: пункт проката велосипедов, роликов, самокатов и другого спортивного инвентаря, для размещения которых не требуется разрешение на строительство, а также велопарковки.

Порядковый номер объекта: №3.

Адрес (местоположение относительно ориентира) земель или земельного участка, на которых планируется размещение объекта: Краснодарский край, г.Геленджик, ул.Херсонская, близи кинотеатра «Буревестник».

Кадастровый номер земельного участка или кадастровый квартал, на котором планируется размещение объекта: отсутствует.

Площадь предполагаемого места размещения объекта: 12 кв.метров.

Категория земель или земельного участка, на которых планируется размещение объекта: земли поселений.

Вид разрешенного использования земельного участка, на котором планируется размещение объекта: отсутствует.

Сведения о характерных (поворотных) точках границ и частях границ предполагаемого места размещения объекта			
№ точки	Длина линии (м)	Координаты в МСК-23	
		X	Y
1	2.00	425432.73	1307753.78
2		425428.61	1307760.64
3	6.00	425427.07	1307759.71
	2.00		
4	6.00	425431.19	1307752.85
1		425432.73	1307753.78

Сведения о наличии доступа к размещаемому объекту: посредством земель (земельных участков) общего пользования.

Сведения об охраняемых объектах (природных, объектах культурного наследия и т.д.): земельный участок находится в границах территории исторического поселения регионального значения, второй зоны горно-санитарной охраны курорта.




Сведения об объектах недвижимости, которые расположены на землях или земельном участке (в том числе кадастровый или иной номер).

СХЕМА ГРАНИЦ  
(топографическая съемка)



Масштаб 1:500

Условные обозначения к схеме размещения объекта:

-  Территория предполагаемого места размещения объекта
-  Границы земельных участков по сведениям ЕГРН
-  Граница кадастрового квартала по сведениям ЕГРН
- 1 Номер характерной точки границы

## 4. Графическое приложение к пункту 4 текстовой части

## Схема границ

предполагаемых к использованию земель или части земельного участка на кадастровом и топографическом плане с указанием координат характерных точек границ территории

Объект: пункт проката велосипедов, роликов, самокатов и другого спортивного инвентаря, для размещения которых не требуется разрешение на строительство, а также велопарковки.

Порядковый номер объекта: №4.

Адрес (местоположение относительно ориентира) земель или земельного участка, на которых планируется размещение объекта: Краснодарский край, г.Геленджик, ул.Горная, вблизи ООО профилакторий «Эдельвейс».

Кадастровый номер земельного участка или кадастровый квартал, на котором планируется размещение объекта: 23:40:0402020.

Площадь предполагаемого места размещения объекта: 12 кв.метров.

Категория земель или земельного участка, на которых планируется размещение объекта: земли поселений.

Вид разрешенного использования земельного участка, на котором планируется размещение объекта: отсутствует.

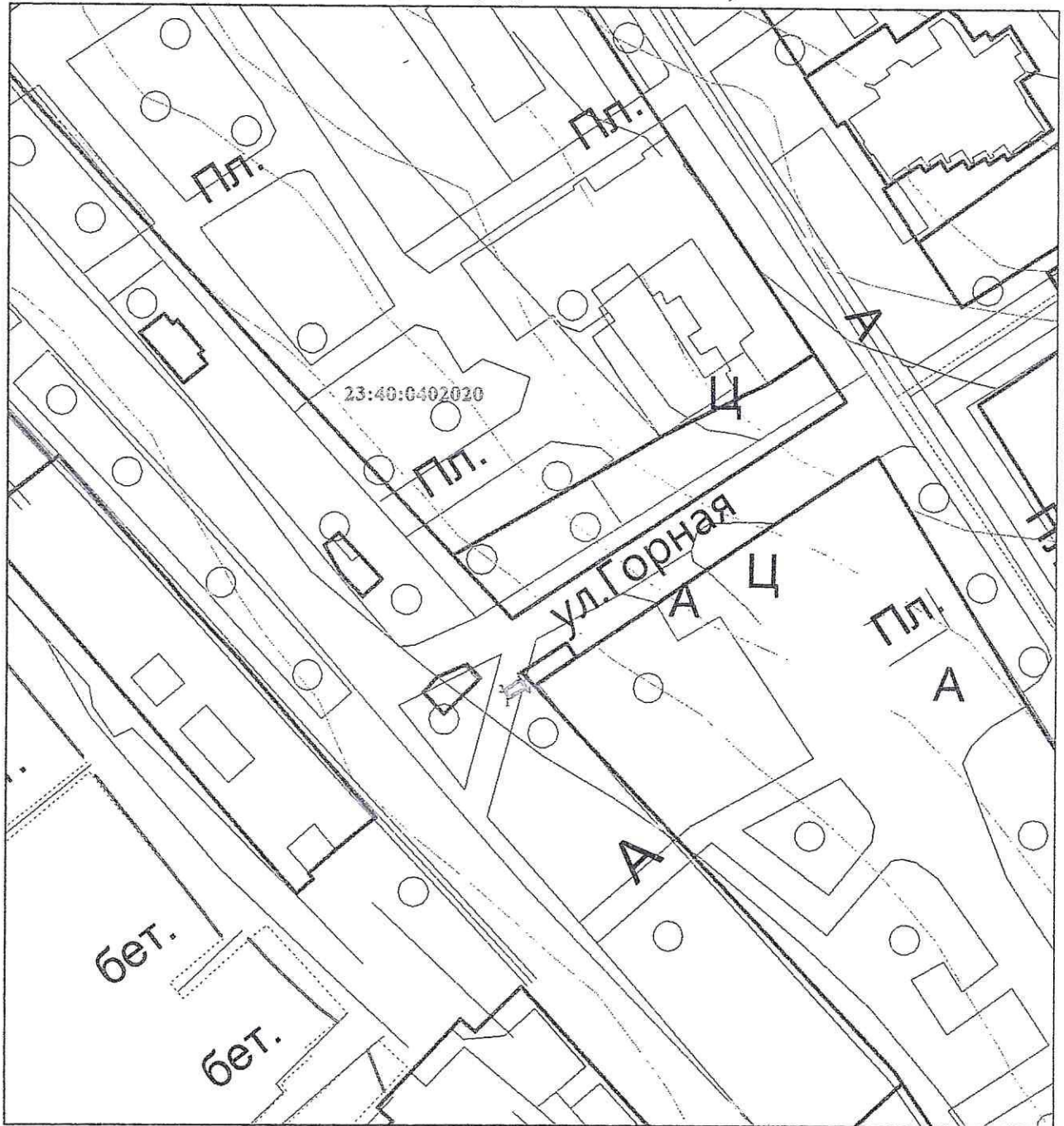
Сведения о характерных (поворотных) точках границ и частях границ предполагаемого места размещения объекта			
№ точки	Длина линии (м)	Координаты в МСК-23	
		X	Y
1	2.00	426452.76	1307039.59
2		426451.27	1307040.59
3	6.00	426449.27	1307037.59
	2.00		
4	6.00	426450.77	1307036.59
1		426452.76	1307039.59

Сведения о наличии доступа к размещаемому объекту: посредством земель (земельных участков) общего пользования.

Сведения об охраняемых объектах (природных, объектах культурного наследия и т.д.): земельный участок находится в границах территории исторического поселения регионального значения, второй зоны горно-санитарной охраны курорта.




Сведения об объектах недвижимости, которые расположены на землях или земельном участке (в том числе кадастровый или иной номер).

СХЕМА ГРАНИЦ  
(топографическая съемка)



Масштаб 1:500

Условные обозначения к схеме размещения объекта:

-  Территория предполагаемого места размещения объекта
-  Границы земельных участков по сведениям ЕГРН
-  Граница кадастрового квартала по сведениям ЕГРН
- 1 Номер характерной точки границы

## 5. Графическое приложение к пункту 5 текстовой части

## Схема границ

предполагаемых к использованию земель или части земельного участка на кадастровом и топографическом плане с указанием координат характерных точек границ территории

Объект: пункт проката велосипедов, роликов, самокатов и другого спортивного инвентаря, для размещения которых не требуется разрешение на строительство, а также велопарковки.

Порядковый номер объекта: №5.

Адрес (местоположение относительно ориентира) земель или земельного участка, на которых планируется размещение объекта: Краснодарский край, г.Геленджик, ул.Пограничная, рядом с пляжем «Тихая гавань».

Кадастровый номер земельного участка или кадастровый квартал, на котором планируется размещение объекта: отсутствует.

Площадь предполагаемого места размещения объекта: 12 кв.метров.

Категория земель или земельного участка, на которых планируется размещение объекта: земли поселений.

Вид разрешенного использования земельного участка, на котором планируется размещение объекта: отсутствует.

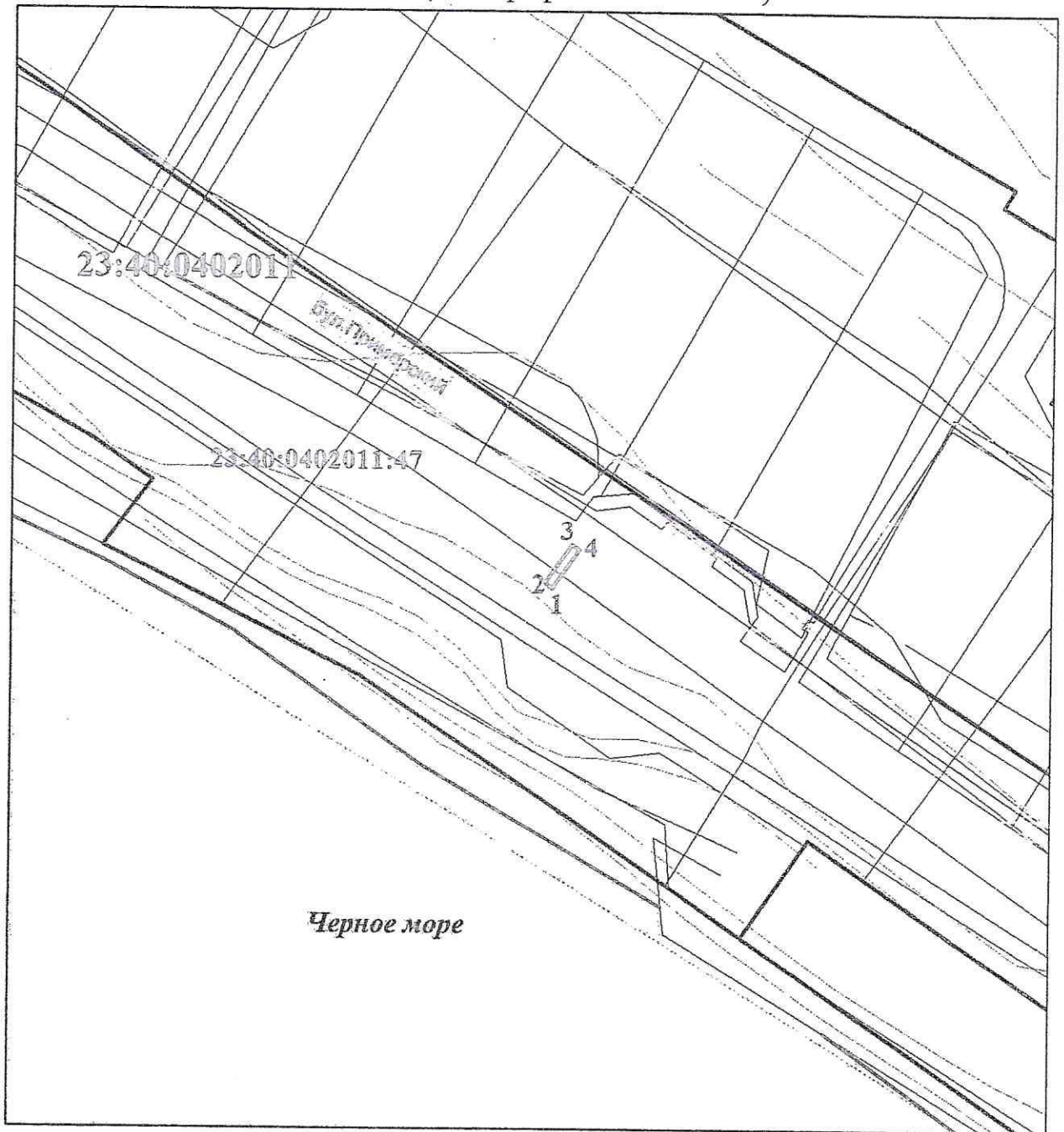
Сведения о характерных (поворотных) точках границ и частях границ предполагаемого места размещения объекта			
№ точки	Длина линии (м)	Координаты в МСК-23	
		X	Y
1	2.00	427703.06	1305774.90
2		427702.02	1305776.37
3	6.00	427695.49	1305771.76
	2.00		
4	6.00	427696.53	1305770.29
1		427703.06	1305774.90

Сведения о наличии доступа к размещаемому объекту: посредством земель (земельных участков) общего пользования.

Сведения об охраняемых объектах (природных, объектах культурного наследия и т.д.): земельный участок находится в границах территории исторического поселения регионального значения, второй зоны горно-санитарной охраны курорта.




Сведения об объектах недвижимости, которые расположены на землях или земельном участке (в том числе кадастровый или иной номер).

СХЕМА ГРАНИЦ  
(топографическая съемка)



Масштаб 1:500

Условные обозначения к схеме размещения объекта:

-  Территория предполагаемого места размещения объекта
-  Границы земельных участков по сведениям ЕГРН
-  Граница кадастрового квартала по сведениям ЕГРН
- 1 Номер характерной точки границы



## 6. Графическое приложение к пункту 6 текстовой части

## Схема границ

предполагаемых к использованию земель или части земельного участка на кадастровом и топографическом плане с указанием координат характерных точек границ территории

Объект: пункт проката велосипедов, роликов, самокатов и другого спортивного инвентаря, для размещения которых не требуется разрешение на строительство, а также велопарковки.

Порядковый номер объекта: №6.

Адрес (местоположение относительно ориентира) земель или земельного участка, на которых планируется размещение объекта: Краснодарский край, г.Геленджик, с.Кабардинка, ул.Мира, вблизи памятника жертвам кораблекрушения на теплоходе «Адмирал Нахимов».

Кадастровый номер земельного участка или кадастровый квартал, на котором планируется размещение объекта: 23:40:0202004.

Площадь предполагаемого места размещения объекта: 12 кв.метров.

Категория земель или земельного участка, на которых планируется размещение объекта: земли поселений.

Вид разрешенного использования земельного участка, на котором планируется размещение объекта: отсутствует.

Сведения о характерных (поворотных) точках границ и частях границ предполагаемого места размещения объекта			
№ точки	Длина линии (м)	Координаты в МСК-23	
		X	Y
1	2.00	432905.64	1294089.88
2		432905.19	1294091.62
3	6.00	432897.44	1294089.63
	2.00		
4	6.00	432897.89	1294087.88
1		432905.64	1294089.88

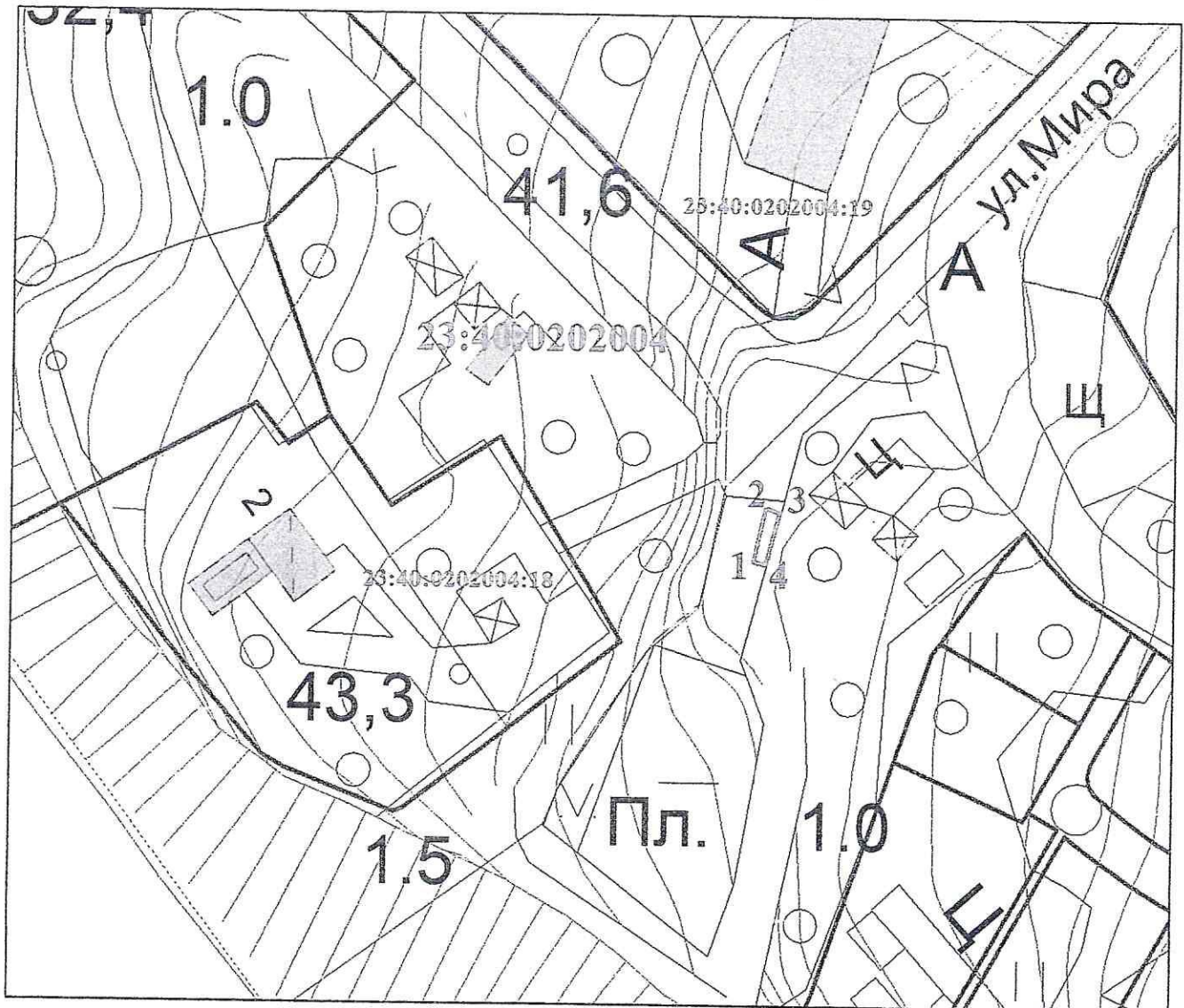
Сведения о наличии доступа к размещаемому объекту: посредством земель (земельных участков) общего пользования.

Сведения об охраняемых объектах (природных, объектах культурного наследия и т.д.): земельный участок находится в границах территории

исторического поселения регионального значения, второй зоны горно-санитарной охраны курорта.



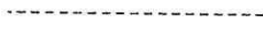
Сведения об объектах недвижимости, которые расположены на землях или земельном участке (в том числе кадастровый или иной номер).

СХЕМА ГРАНИЦ  
(топографическая съемка)



Масштаб 1:500

Условные обозначения к схеме размещения объекта:

-  Территория предполагаемого места размещения объекта
-  Границы земельных участков по сведениям ЕГРН
-  Граница кадастрового квартала по сведениям ЕГРН
- 1 Номер характерной точки границы

## 7. Графическое приложение к пункту 7 текстовой части

## Схема границ

предполагаемых к использованию земель или части земельного участка на кадастровом и топографическом плане с указанием координат характерных точек границ территории

Объект: пункт проката велосипедов, роликов, самокатов и другого спортивного инвентаря, для размещения которых не требуется разрешение на строительство, а также велопарковки.

Порядковый номер объекта: №7.

Адрес (местоположение относительно ориентира) земель или земельного участка, на которых планируется размещение объекта: Краснодарский край, г.Геленджик, с.Кабардинка, ул.Абрикосовая-угол ул.Мира.

Кадастровый номер земельного участка или кадастровый квартал, на котором планируется размещение объекта: 23:40:0202013:356.

Площадь предполагаемого места размещения объекта: 12 кв.метров.

Категория земель или земельного участка, на которых планируется размещение объекта: земли поселений.

Вид разрешенного использования земельного участка, на котором планируется размещение объекта: земельные участки для размещения объектов инженерной инфраструктуры.

Сведения о характерных (поворотных) точках границ и частях границ предполагаемого места размещения объекта			
№ точки	Длина линии (м)	Координаты в МСК-23	
		X	Y
1	2.00	434878.20	1296398.68
2		434879.72	1296399.65
3	6.00	434877.02	1296403.86
	2.00		
4	6.00	434875.51	1296402.90
1		434878.20	1296398.68

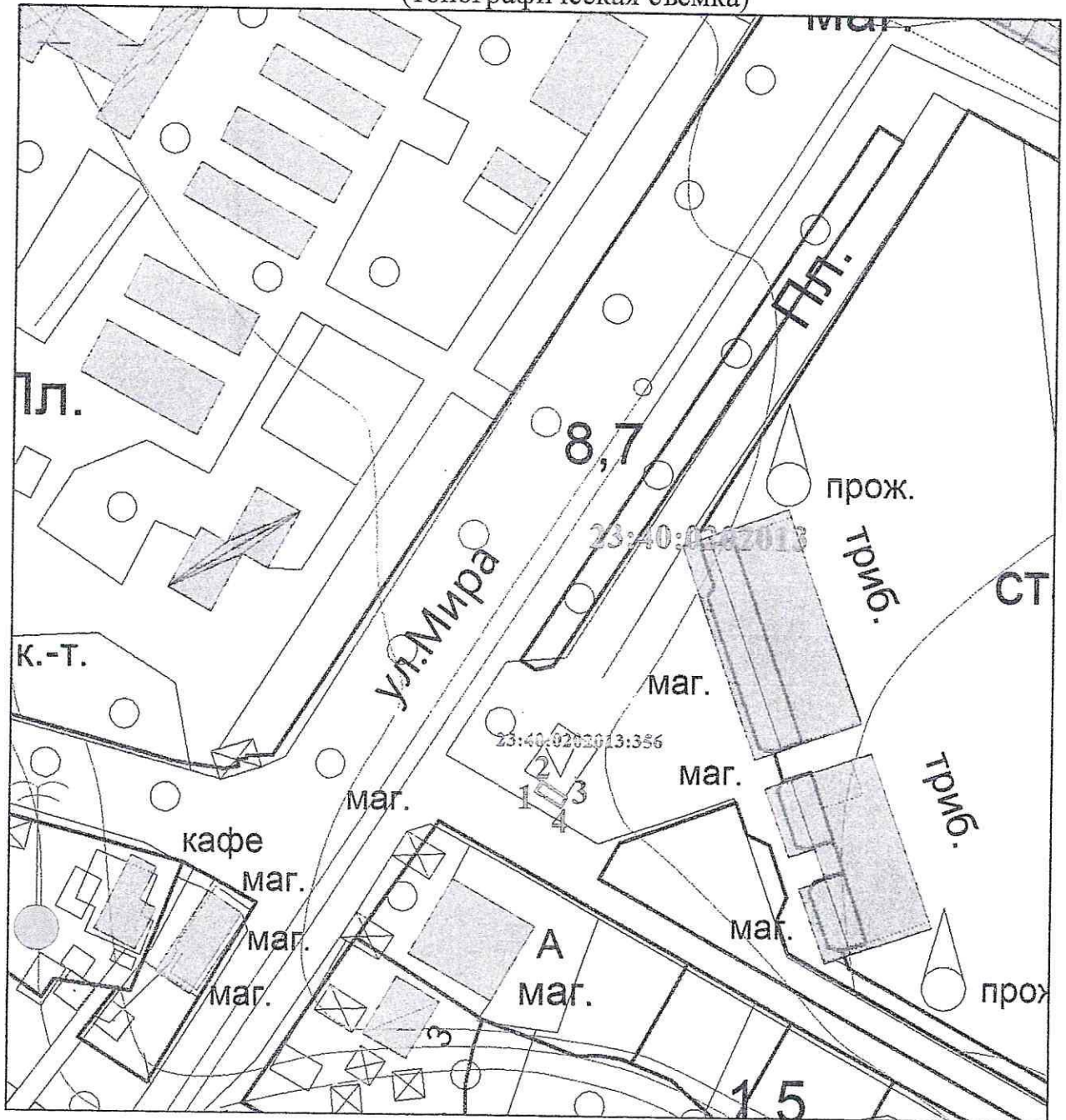
Сведения о наличии доступа к размещаемому объекту: посредством земель (земельных участков) общего пользования.

Сведения об охраняемых объектах (природных, объектах культурного наследия и т.д.): земельный участок находится в границах территории

исторического поселения регионального значения, второй зоны горно-санитарной охраны курорта.




Сведения об объектах недвижимости, которые расположены на землях или земельном участке (в том числе кадастровый или иной номер).

СХЕМА ГРАНИЦ  
(топографическая съемка)



Масштаб 1:500

Условные обозначения к схеме размещения объекта:

-  Территория предполагаемого места размещения объекта
-  Границы земельных участков по сведениям ЕГРН
-  Граница кадастрового квартала по сведениям ЕГРН
- 1 Номер характерной точки границы

## 8. Графическое приложение к пункту 8 текстовой части

## Схема границ

предполагаемых к использованию земель или части земельного участка на кадастровом и топографическом плане с указанием координат характерных точек границ территории

Объект: пункт проката велосипедов, роликов, самокатов и другого спортивного инвентаря, для размещения которых не требуется разрешение на строительство, а также велопарковки.

Порядковый номер объекта: №8.

Адрес (местоположение относительно ориентира) земель или земельного участка, на которых планируется размещение объекта: Краснодарский край, г.Геленджик, с.Кабардинка, бульвар к Старому парку, между ул.Мира и ул.Черноморской.

Кадастровый номер земельного участка или кадастровый квартал, на котором планируется размещение объекта: 23:40:0202006.

Площадь предполагаемого места размещения объекта: 12 кв.метров.

Категория земель или земельного участка, на которых планируется размещение объекта: земли поселений.

Вид разрешенного использования земельного участка, на котором планируется размещение объекта: отсутствует.

Сведения о характерных (поворотных) точках границ и частях границ предполагаемого места размещения объекта			
№ точки	Длина линии (м)	Координаты в МСК-23	
		X	Y
1	2.00	434583.94	1296428.26
2		434585.15	1296429.59
3	6.00	434580.00	1296434.33
	2.00		
4	6.00	434578.78	1296433.00
1		434583.94	1296428.26

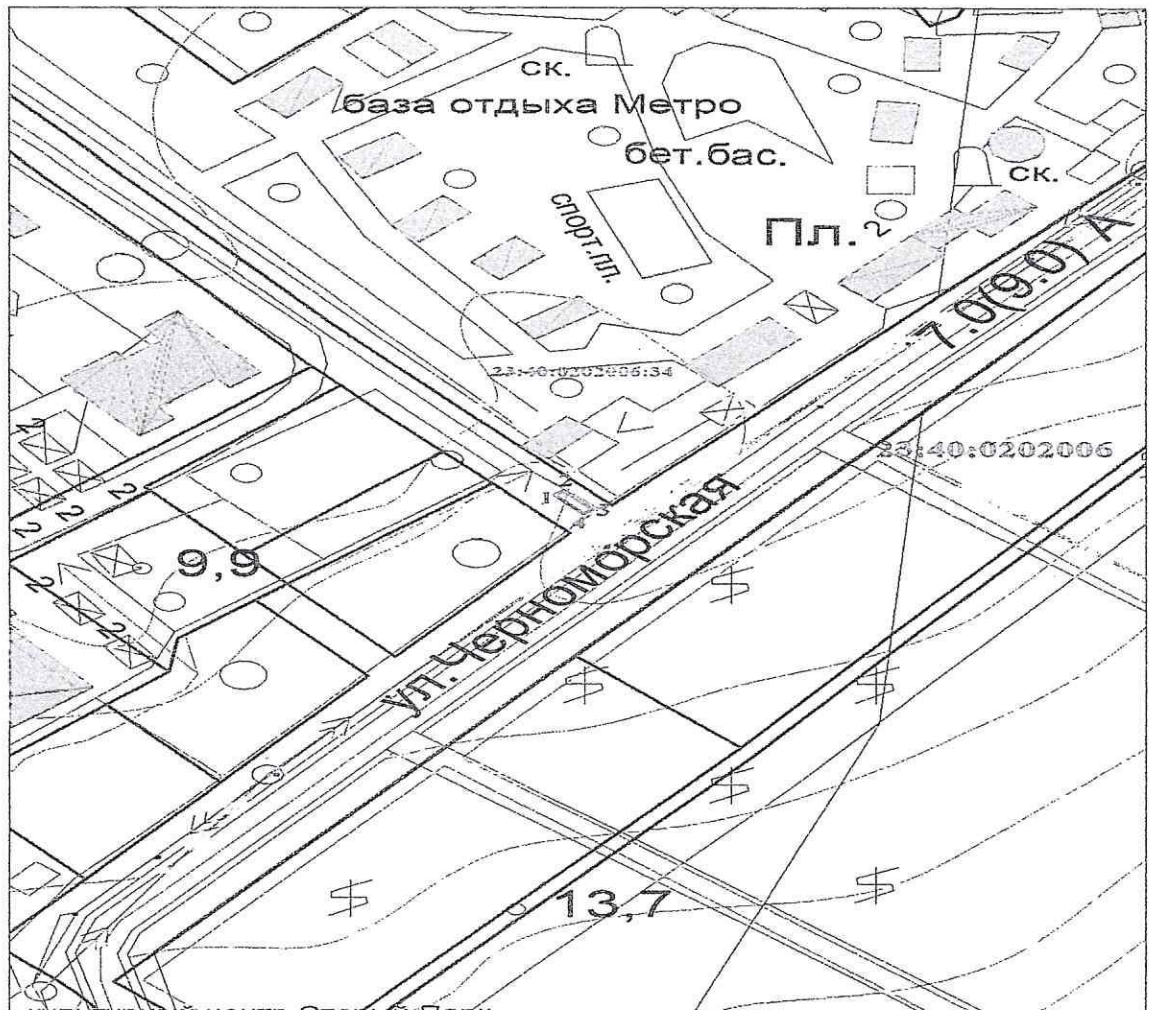
Сведения о наличии доступа к размещаемому объекту: посредством земель (земельных участков) общего пользования.

Сведения об охраняемых объектах (природных, объектах культурного наследия и т.д.): земельный участок находится в границах территории

исторического поселения регионального значения, второй зоны горно-санитарной охраны курорта.




Сведения об объектах недвижимости, которые расположены на землях или земельном участке (в том числе кадастровый или иной номер).

СХЕМА ГРАНИЦ  
(топографическая съемка)



Масштаб 1:500

Условные обозначения к схеме размещения объекта:

-  Территория предполагаемого места размещения объекта
-  Границы земельных участков по сведениям ЕГРН
-  Граница кадастрового квартала по сведениям ЕГРН
- 1 Номер характерной точки границы

## 9. Графическое приложение к пункту 9 текстовой части

Схема границ  
предполагаемых к использованию земель или части земельного участка на  
кадастровом и топографическом плане с указанием координат характерных  
точек границ территории

Объект: пункт проката велосипедов, роликов, самокатов и другого спортивного инвентаря, для размещения которых не требуется разрешение на строительство, а также велопарковки.

Порядковый номер объекта: №9.

Адрес (местоположение относительно ориентира) земель или земельного участка, на которых планируется размещение объекта: Краснодарский край, г.Геленджик, с.Кабардинка, ул.Революционная, 69 (центральный сквер).

Кадастровый номер земельного участка или кадастровый квартал, на котором планируется размещение объекта: 23:40:0202003:942.

Площадь предполагаемого места размещения объекта: 12 кв.метров.

Категория земель или земельного участка, на которых планируется размещение объекта: земли поселений.

Вид разрешенного использования земельного участка, на котором планируется размещение объекта: парки культуры и отдыха.

Сведения о характерных (поворотных) точках границ и частях границ предполагаемого места размещения объекта			
№ точки	Длина линии (м)	Координаты в МСК-23	
		X	Y
1	2.00	435253.46	1296520.19
2		435254.61	1296521.58
3	6.00	435249.97	1296525.39
	2.00		
4	6.00	435248.83	1296524.00
1		435253.46	1296520.19

Сведения о наличии доступа к размещаемому объекту: посредством земель (земельных участков) общего пользования.

Сведения об охраняемых объектах (природных, объектах культурного наследия и т.д.): земельный участок находится в границах территории исторического поселения регионального значения, второй зоны горно-санитарной охраны курорта.



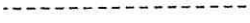
Сведения об объектах недвижимости, которые расположены на землях или земельном участке (в том числе кадастровый или иной номер).

СХЕМА ГРАНИЦ  
(топографическая съемка)



Масштаб 1:500

Условные обозначения к схеме размещения объекта:

-  Территория предполагаемого места размещения объекта
-  Границы земельных участков по сведениям ЕГРН
-  Граница кадастрового квартала по сведениям ЕГРН
- 1 Номер характерной точки границы



## 10. Графическое приложение к пункту 10 текстовой части

## Схема границ

предполагаемых к использованию земель или части земельного участка на кадастровом и топографическом плане с указанием координат характерных точек границ территории

Объект: пункт проката велосипедов, роликов, самокатов и другого спортивного инвентаря, для размещения которых не требуется разрешение на строительство, а также велопарковки.

Порядковый номер объекта: №10.

Адрес (местоположение относительно ориентира) земель или земельного участка, на которых планируется размещение объекта: Краснодарский край, г.Геленджик, с.Кабардинка, ул.Революционная, 86, вблизи магазина «Магнит».

Кадастровый номер земельного участка или кадастровый квартал, на котором планируется размещение объекта: 23:40:0201026.

Площадь предполагаемого места размещения объекта: 12 кв.метров.

Категория земель или земельного участка, на которых планируется размещение объекта: земли поселений.

Вид разрешенного использования земельного участка, на котором планируется размещение объекта: отсутствует.

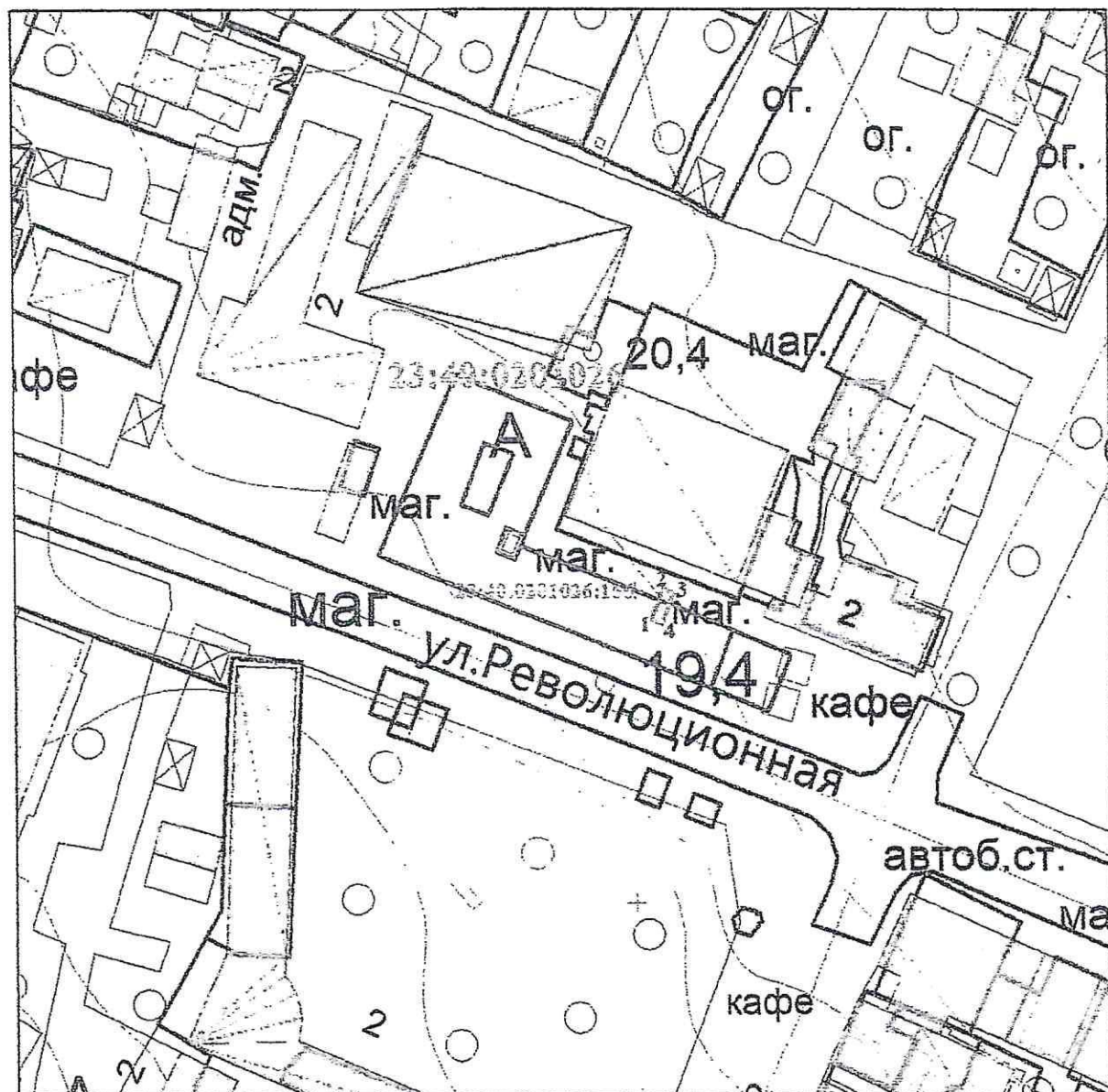
Сведения о характерных (поворотных) точках границ и частях границ предполагаемого места размещения объекта			
№ точки	Длина линии (м)	Координаты в МСК-23	
		X	Y
1	2.00	435294.89	1296554.29
2		435295.52	1296552.60
3	6.00	435300.50	1296554.46
	2.00		
4	6.00	435299.87	1296556.15
1		435294.89	1296554.29

Сведения о наличии доступа к размещаемому объекту: посредством земель (земельных участков) общего пользования.

Сведения об охраняемых объектах (природных, объектах культурного наследия и т.д.): земельный участок находится в границах территории исторического поселения регионального значения, второй зоны горной санитарной охраны курорта.

Сведения об объектах недвижимости, которые расположены на землях или земельном участке (в том числе кадастровый или иной номер).

СХЕМА ГРАНИЦ  
(топографическая съемка)



Масштаб 1:500

Условные обозначения к схеме размещения объекта:

- Территория предполагаемого места размещения объекта
- Границы земельных участков по сведениям ЕГРН
- Граница кадастрового квартала по сведениям ЕГРН
- I Номер характерной точки границы

## 11. Графическое приложение к пункту 11 текстовой части

## Схема границ

предполагаемых к использованию земель или части земельного участка на кадастровом и топографическом плане с указанием координат характерных точек границ территории

Объект: пункт проката велосипедов, роликов, самокатов и другого спортивного инвентаря, для размещения которых не требуется разрешение на строительство, а также велопарковки.

Порядковый номер объекта: №11.

Адрес (местоположение относительно ориентира) земель или земельного участка, на которых планируется размещение объекта: Краснодарский край, г.Геленджик, с.Кабардинка, ул.Революционная-угол ул.Зеленой.

Кадастровый номер земельного участка или кадастровый квартал, на котором планируется размещение объекта: 23:40:0201006:14.

Площадь предполагаемого места размещения объекта: 12 кв.метров.

Категория земель или земельного участка, на которых планируется размещение объекта: земли поселений.

Вид разрешенного использования земельного участка, на котором планируется размещение объекта: земельные участки домов отдыха, пансионатов, туристических баз, санаториев.

Сведения о характерных (поворотных) точках границ и частях границ предполагаемого места размещения объекта			
№ точки	Длина линии (м)	Координаты в МСК-23	
		X	Y
1	2.00	435875.85	1295698.40
2		435877.10	1295699.70
3	6.00	435872.76	1295703.85
	2.00		
4	6.00	435871.52	1295702.55
1		435875.85	1295698.40

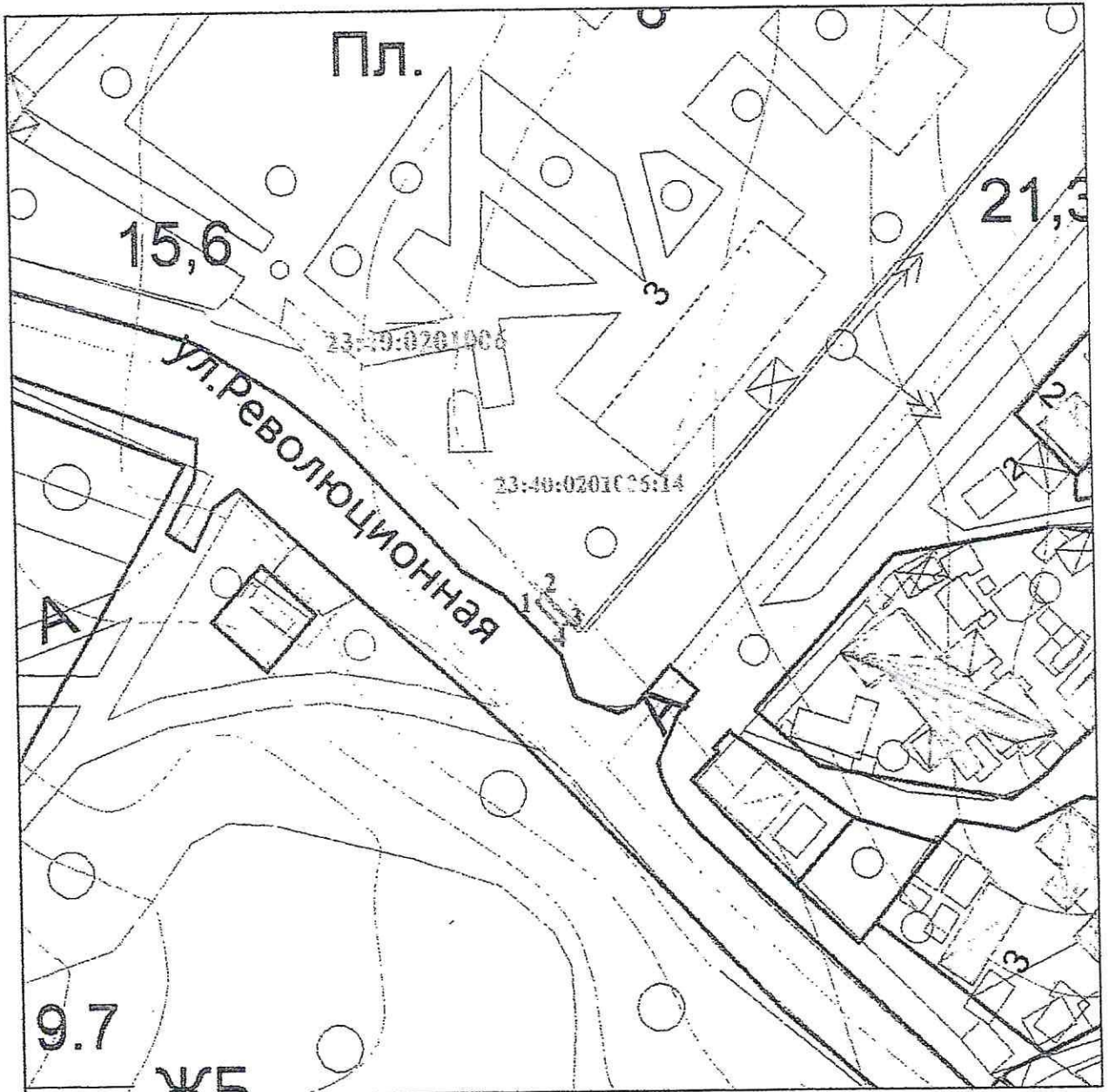
Сведения о наличии доступа к размещаемому объекту: посредством земель (земельных участков) общего пользования.

Сведения об охраняемых объектах (природных, объектах культурного наследия и т.д.): земельный участок находится в границах территории

исторического поселения регионального значения, второй зоны горно-санитарной охраны курорта.

Сведения об объектах недвижимости, которые расположены на землях или земельном участке (в том числе кадастровый или иной номер).

СХЕМА ГРАНИЦ  
(топографическая съемка)



Масштаб 1:500

Условные обозначения к схеме размещения объекта:

- Территория предполагаемого места размещения объекта
- ==== Границы земельных участков по сведениям ЕГРН
- Граница кадастрового квартала по сведениям ЕГРН
- 1 Номер характерной точки границы

## 12. Графическое приложение к пункту 12 текстовой части

## Схема границ

предполагаемых к использованию земель или части земельного участка на кадастровом и топографическом плане с указанием координат характерных точек границ территории

Объект: пункт проката велосипедов, роликов, самокатов и другого спортивного инвентаря, для размещения которых не требуется разрешение на строительство, а также велопарковки.

Порядковый номер объекта: №12.

Адрес (местоположение относительно ориентира) земель или земельного участка, на которых планируется размещение объекта: Краснодарский край, г.Геленджик, с.Кабардинка, ул.Революционная, 61, район б/о «Лаванда».

Кадастровый номер земельного участка или кадастровый квартал, на котором планируется размещение объекта: 23:40:0412017:25.

Площадь предполагаемого места размещения объекта: 12 кв.метров.

Категория земель или земельного участка, на которых планируется размещение объекта: земли поселений.

Вид разрешенного использования земельного участка, на котором планируется размещение объекта: под котельную №20.

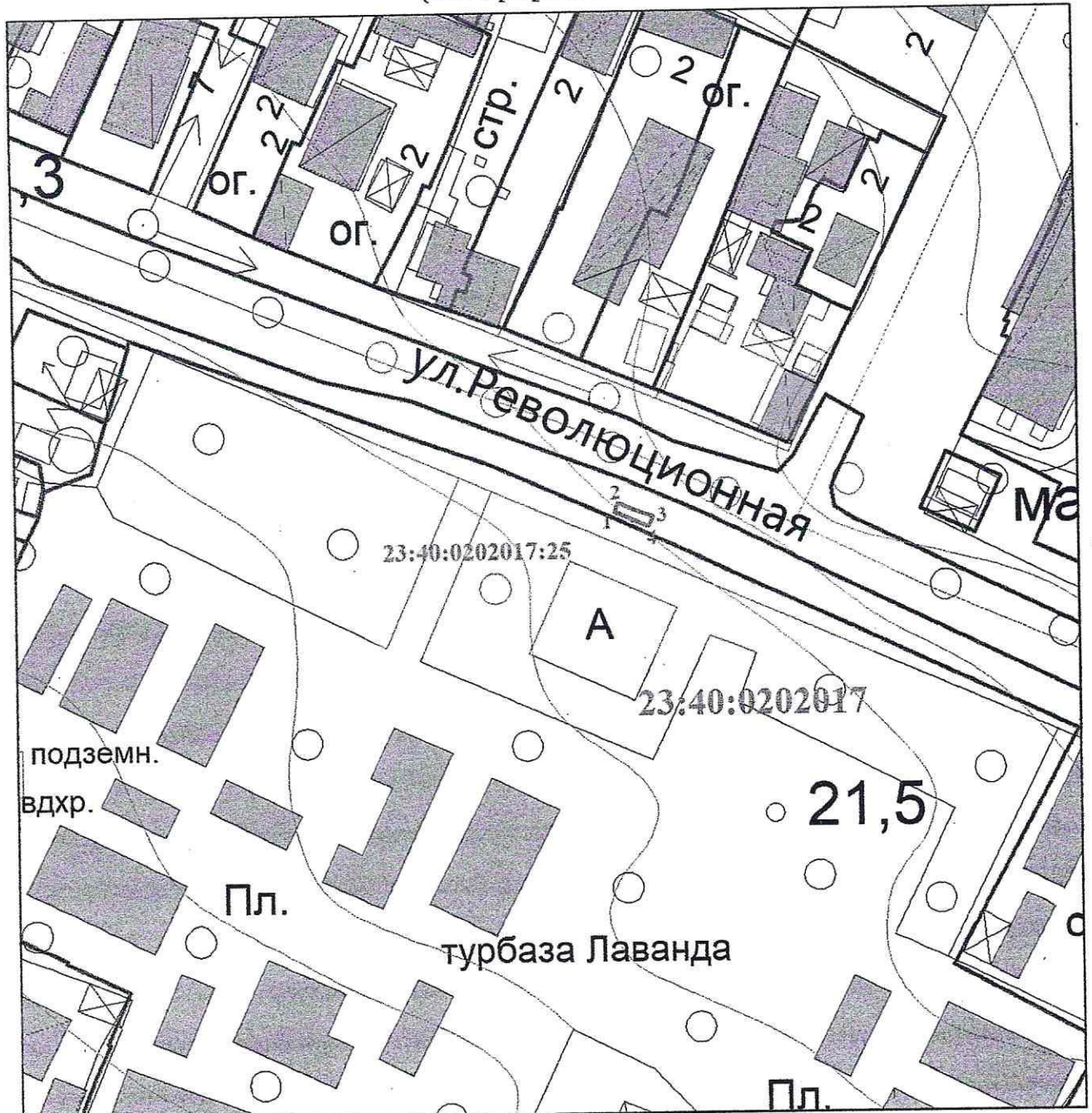
Сведения о характерных (поворотных) точках границ и частях границ предполагаемого места размещения объекта			
№ точки	Длина линии (м)	Координаты в МСК-23	
		X	Y
1	2.00	435181.52	1296768.70
2		435179.86	1296768.01
3	6.00	435182.16	1296762.47
	2.00		
4	6.00	435183.82	1296763.16
1		435181.52	1296768.70

Сведения о наличии доступа к размещаемому объекту: посредством земель (земельных участков) общего пользования.

Сведения об охраняемых объектах (природных, объектах культурного наследия и т.д.): земельный участок находится в границах территории исторического поселения регионального значения, второй зоны горно-санитарной охраны курорта.





Сведения об объектах недвижимости, которые расположены на землях или земельном участке (в том числе кадастровый или иной номер).

СХЕМА ГРАНИЦ  
(топографическая съемка)



Масштаб 1:500

Условные обозначения к схеме размещения объекта:

-  Территория предполагаемого места размещения объекта
-  Границы земельных участков по сведениям ЕГРН
-  Граница кадастрового квартала по сведениям ЕГРН
-  1  
Номер характерной точки границы

Начальник управления  
земельных отношений

  
И.О. Исайко