

Утверждена

(наименование документа об утверждении, включая наименования органов государственной власти или

органов местного самоуправления, принявших решение об утверждении схемы или

подписавших соглашение о перераспределении земельных участков)

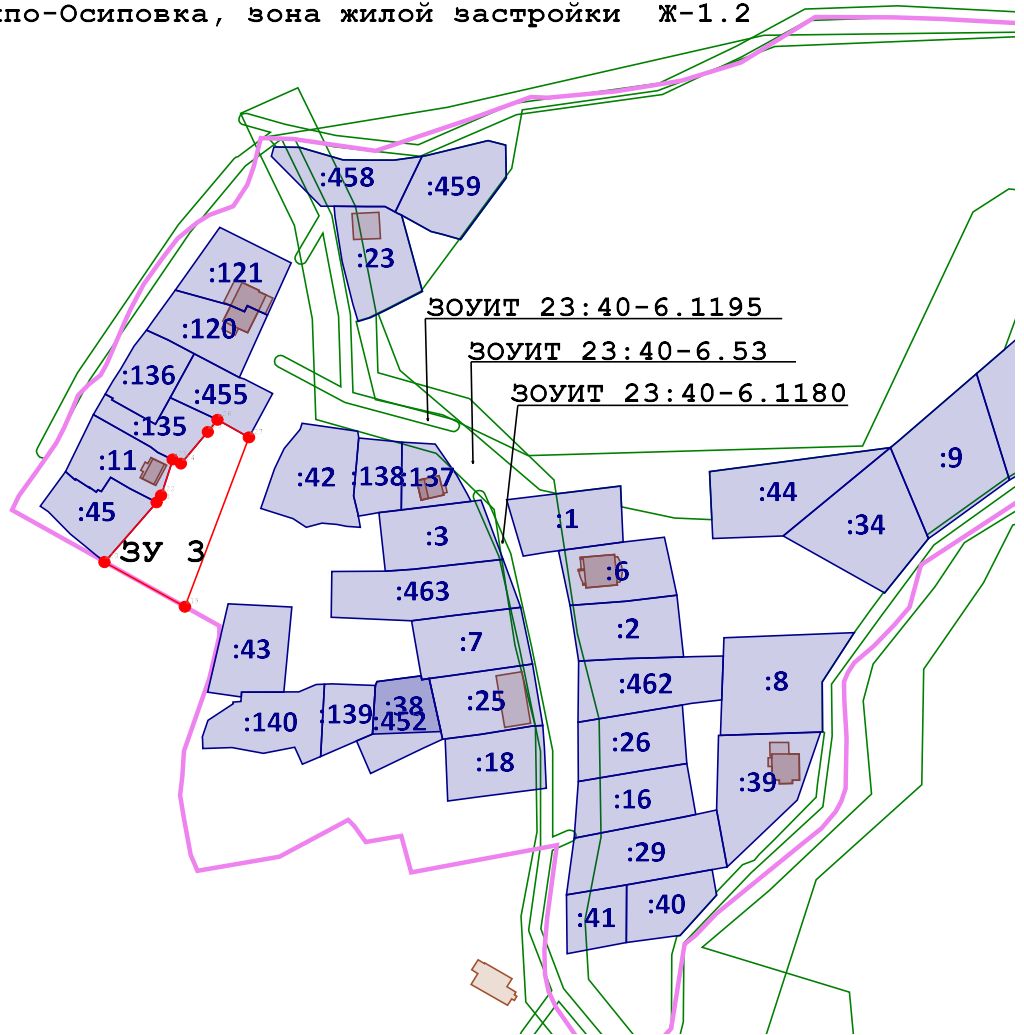
от _____ № _____

Схема расположения земельного участка или земельных участков на кадастровом плане территории

| | | |
|---|--|--------------|
| Площадь земельного участка _____ 1 300 м² | | |
| (указывается проектная площадь образуемого земельного участка, вычисленная с использованием технологических и программных средств, в том числе размещенных на официальном сайте федерального органа исполнительной власти, уполномоченного Правительством Российской Федерации на осуществление государственного кадастрового учета, государственной регистрации прав, ведение Единого государственного реестра недвижимости и предоставление сведений, содержащихся в Едином государственном реестре недвижимости, в информационно-телекоммуникационной сети "Интернет" (далее - официальный сайт), с округлением до 1 квадратного метра. Указанное значение площади земельного участка может быть уточнено при проведении кадастровых работ не более чем на десять процентов) | | |
| Обозначение характерных точек границ | Координаты, м | |
| | (указываются в случае подготовки схемы расположения земельного участка с использованием технологических и программных средств, в том числе размещенных на официальном сайте. Значения координат, полученные с использованием указанных технологических и программных средств, указываются с округлением до 0,01 метра) | |
| | X | Y |
| 1 | 2 | 3 |
| н19 | 405 155,12 | 1 344 055,18 |
| н20 | 405 170,41 | 1 344 028,55 |
| н21 | 405 190,88 | 1 344 045,79 |
| н22 | 405 193,28 | 1 344 047,30 |
| н23 | 405 205,55 | 1 344 051,09 |
| н24 | 405 204,17 | 1 344 053,85 |
| н25 | 405 215,01 | 1 344 062,71 |
| н26 | 405 219,14 | 1 344 065,93 |
| н27 | 405 213,11 | 1 344 076,31 |
| н19 | 405 155,12 | 1 344 055,18 |












Номер кадастрового квартала 23:40:1002041
Местная система координат МСК 23, зона 1
с. Архипо-Осиповка, зона жилой застройки Ж-1.2



Масштаб 1:2 500

Условные обозначения:

-  - Характерная точка границы вновь образуемого земельного участка, сведения о которой отсутствуют в ЕГРН.
-  - Вновь образованная часть границы, сведения о которой достаточны для определения ее местоположения.
-  - Существующая часть границы, имеющиеся в ЕГРН сведения о которой достаточны для определения ее местоположения.
-  - Граница зоны жилой застройки.
-  - Зона воздушной линии электропередачи "ВЛ 0,4 кВ ТП-10/0,4 кВ АО3-453 - оп №3 (ВЛ 0,4 кВ АО3-453 прис.1)"
-  - Зона воздушной линии электропередачи «оп.№ 23/1 (ВЛ-0,4 кВ от ТП-АО3-330 прис.1) - оп.№ 20/4 (ВЛ-0,4 кВ от ТП-АО3-330 прис.1) с отпайкой № 1»
-  - Зона ВЛ-10 кВ АО-3
-  - Обозначение кадастрового квартала.
-  - Надписи кадастрового номера земельного участка