



АДМИНИСТРАЦИЯ МУНИЦИПАЛЬНОГО ОБРАЗОВАНИЯ  
ГОРОД-КУРОРТ ГЕЛЕНДЖИК

ПОСТАНОВЛЕНИЕ

от 10.06.2022

№ 1269

г. Геленджик

**О внесении изменений в перечень схем размещения нестационарных объектов для организации обслуживания зон отдыха населения на пляжных территориях в прибрежных защитных полосах водных объектов, размещение которых может осуществляться на землях или земельных участках, находящихся в муниципальной собственности, без предоставления земельных участков и установления сервитутов в границах муниципального образования город-курорт Геленджик, утвержденный постановлением администрации муниципального образования город-курорт Геленджик от 18 июня 2020 года №988 (в редакции постановления администрации муниципального образования город-курорт Геленджик от 15 июня 2021 года №1089)**

Руководствуясь пунктом 3 статьи 39.36 Земельного кодекса Российской Федерации, постановлением Правительства Российской Федерации от 3 декабря 2014 года №1300 «Об утверждении перечня видов объектов, размещение которых может осуществляться на землях или земельных участках, находящихся в государственной или муниципальной собственности, без предоставления земельных участков и установления сервитутов» (в редакции постановления Правительства Российской Федерации от 12 ноября 2020 года №1816), постановлением главы администрации (губернатора) Краснодарского края от 6 июля 2015 года №627 «Об установлении Порядка и условий размещения объектов на землях или земельных участках, находящихся в государственной или муниципальной собственности, без предоставления земельных участков и установления сервитута, публичного сервитута на территории Краснодарского края» (в редакции постановления главы администрации (губернатора) Краснодарского края от 2 февраля 2022 года №30), статьями 8, 38 Устава муниципального образования город-курорт Геленджик, постановляю:

*Сул*

1. Утвердить изменения в перечень схем размещения нестационарных объектов для организации обслуживания зон отдыха населения на пляжных территориях в прибрежных защитных полосах водных объектов, размещение которых может осуществляться на землях или земельных участках, находящихся в муниципальной собственности, без предоставления земельных участков и установления сервитутов в границах муниципального образования город-курорт Геленджик, утвержденный постановлением администрации муниципального образования город-курорт Геленджик от 18 июня 2020 года №988 «Об утверждении схем размещения нестационарных объектов для организации обслуживания зон отдыха населения на пляжных территориях в прибрежных защитных полосах водных объектов, размещение которых может осуществляться на землях или земельных участках, находящихся в муниципальной собственности, без предоставления земельных участков и установления сервитутов в границах муниципального образования город-курорт Геленджик» (в редакции постановления администрации муниципального образования город-курорт Геленджик от 15 июня 2021 года №1089) (прилагается).

2. Опубликовать настоящее постановление в печатном средстве массовой информации «Официальный вестник органов местного самоуправления муниципального образования город-курорт Геленджик».

3. Разместить настоящее постановление на официальном сайте администрации муниципального образования город-курорт Геленджик в информационно-телекоммуникационной сети «Интернет» ([www.gelendzhik.org](http://www.gelendzhik.org)) в течение 10 дней со дня вступления его в силу.

4. Постановление вступает в силу со дня его официального опубликования.

Глава муниципального образования  
город-курорт Геленджик



А.А. Богодистов

Приложение

УТВЕРЖДЕНЫ

постановлением администрации  
муниципального образования  
город-курорт Геленджик  
от 10.06.2022 № 1269

ИЗМЕНЕНИЯ,

внесенные в перечень схем размещения нестационарных объектов для организации обслуживания зон отдыха населения на пляжных территориях в прибрежных защитных полосах водных объектов, размещение которых может осуществляться на землях или земельных участках, находящихся в муниципальной собственности, без предоставления земельных участков и установления сервитутов в границах муниципального образования город-курорт Геленджик, утвержденный постановлением администрации муниципального образования город-курорт Геленджик от 18 июня 2020 года №988 (в редакции постановления администрации муниципального образования город-курорт Геленджик от 15 июня 2021 года №1089)

1. Пункты 39-40 изложить в следующей редакции:

39	Краснодарский край, г.Геленджик, ул.Ленина (центральный причал). Кадастровый номер земельного участка: 23:40:0412001:18	Нестационарные объекты для организации обслуживания зон отдыха населения, в том числе на пляжных территориях в прибрежных защитных полосах водных объектов (теневые навесы, азарии, солярии, кабинки для переодевания, душевые кабинки, временные павильоны и киоски, туалеты, питьевые фонтанчики и другое оборудование, в том числе для	2807 кв.м	Неорганизованная пляжная территория	ГОСТ Р 55698-2013 «Туристские услуги. Услуги пляжей. Общие требования»	На пляжной территории отсутствуют коммунальные сети, размещение туалета невозможно
----	---	--	-----------	--	---	---

		санитарной очистки территории, пункты проката инвентаря, медицинские пункты первой помощи, площадки или поляны для пикников, танцевальные, спортивные и детские игровые площадки, и городки), для размещения, которых не требуется разрешения на строительство				
40	Краснодарский край, г.Геленджик, ул.Ленина (центральный причал). Кадастровый номер земельного участка: 23:40:0412001:18	Объекты, предназначенные для обеспечения безопасности людей на водных объектах, сооружения водно-спасательных станций и постов в береговой и прибрежной защитных полосах водных объектов, для размещения которых не требуется разрешения на строительство	2807 кв.м	Неорганизованная пляжная территория	Постановление главы администрации (губернатора) Краснодарского края от 30 июня 2006 года №536	Купание запрещено

».

## 2. Дополнить пунктами 76-83 следующего содержания:

«

76	Краснодарский край, г.Геленджик, с.Архипо-Осиповка. Кадастровые номера земельных участков: 23:40:1003023:65, 23:40:1003038:80, 23:40:1003038:79	Нестационарные объекты для организации обслуживания зон отдыха населения, в том числе на пляжных территориях в прибрежных защитных полосах водных объектов (теневые навесы, азарии, солярии, кабинки для переодевания, душевые кабинки, временные павильоны и киоски, туалеты, питьевые фонтанчики и другое оборудование, в том числе для санитарной очистки территории, пункты проката инвентаря, медицинские пункты первой помощи, площадки или поляны для пикников, танцевальные, спортивные и детские игровые	13163 кв.м	Организованная пляжная территория	ГОСТ Р 55698-2013 «Туристские услуги. Услуги пляжей. Общие требования»	-
----	--	---	------------	-----------------------------------	--	---

спортивные и детские игровые

		площадки, и горюлки), для размещения, которых не требуется разрешения на строительство				
77	Краснодарский край, г.Геленджик, с.Архипо-Осиповка. Кадастровые номера земельных участков: 23:40:1003023:65, 23:40:1003038:80, 23:40:1003038:79	Объекты, предназначенные для обеспечения безопасности людей на водных объектах, сооружения водно-спасательных станций и постов в береговой и прибрежной защитных полосах водных объектов, для размещения которых не требуется разрешения на строительство	13163 кв.м	Организованная пляжная территория	Постановление главы администрации (губернатора) Краснодарского края от 30 июня 2006 года №536	-
78	Краснодарский край, г.Геленджик, с.Архипо-Осиповка. Кадастровые номера земельных участков: 23:40:1003023:65, 23:40:1003038:80, 23:40:1003038:79	Пандусы и другие приспособления, обеспечивающие передвижение маломобильных групп населения, за исключением пандусов и оборудования, относящихся к конструктивным элементам зданий, сооружений	13163 кв.м	Организованная пляжная территория		-
79	Краснодарский край, г.Геленджик, пляж между пляжами ЗАО «Базовый санаторий им. М.В.Ломоносова» и пансионата «Сосновая роща». Кадастровый номер земельного участка: 23:40:0402011:85	Нестационарные объекты для организации обслуживания зон отдыха населения, в том числе на пляжных территориях в прибрежных защитных полосах водных объектов (теневые навесы, аэрарии, солариум, кабинки для переодевания, душевые кабинки, временные павильоны и киоски, туалеты, питьевые фонтанчики и другое оборудование, в том числе для санитарной очистки территории, пункты проката инвентаря, медицинские пункты первой помощи, площадки или полины	656 кв.м	Неорганизованная пляжная территория	ГОСТ Р 55698-2013 «Туристские услуги. Услуги пляжей. Общие требования»	На пляжной территории отсутствуют коммунальные сети, размещение туалета невозможно


		для пикников, танцевальные, спортивные и детские игровые площадки, и городки), для размещения, которых не требуется разрешения на строительство				
80	Краснодарский край, г.Геленджик, пляж между пляжками ЗАО «Базовый санаторий им. М.В.Домоносова» и пансионата «Сосновая роща». Кадастровый номер земельного участка: 23:40:0402011:85	Объекты, предназначенные для обеспечения безопасности людей на волдных объектах, сооружения волно-спасательных станций и постов в береговой и прибрежной защитных полосах волдных объектов, для размещения которых не требуется разрешения на строительство	656 кв.м	Неорганизованная пляжная территория	Постановление главы администрации (губернатора) Краснодарского края от 30 июня 2006 года №536	Медицинский и спасательный посты находятся за границами земельного участка
81	Краснодарский край, г.Геленджик, район базы отдыха «Взлет». Кадастровый номер земельного участка: 23:40:0401054:4	Нестационарные объекты для организации обслуживания зон отдыха населения, в том числе на пляжных территориях в прибрежных защитных полосах волдных объектов (тентовые навесы, аэрарии, солариум, кабинки для переодевания, душевые кабинки, временные павильоны и киоски, туалеты, питьевые фонтанчики и другое оборудование, в том числе для санитарной очистки территории, пункты проката инвентаря, медицинские пункты первой помощи, площадки или полины для пикников, танцевальные, спортивные и детские игровые площадки, и городки), для размещения, которых не требуется разрешения на строительство	2921 кв.м	Организованная пляжная территория	ГОСТ Р 55698-2013 «Туристские услуги. Услуги пляжей. Общие требования»	На пляжной территории отсутствуют коммунальные сети, размещение туалета невозможно
82	Краснодарский край,	Объекты, предназначенные для	2921 кв.м	Организованная	Постановление	-

г.Геленджик, район базы отдыха «Взлет». Кадастровый номер земельного участка: 23:40:0401054:4	обеспечения безопасности полей на водных объектах, сооружения водно-спасательных станций и постов в береговой и прибрежной защитных полосах водных объектов, для размещения которых не требуется разрешения на строительство	прибрежная территория	главы администрации (губернатора) Краснодарского края от 30 июня 2006 года №536	
---	--	--------------------------	--	--

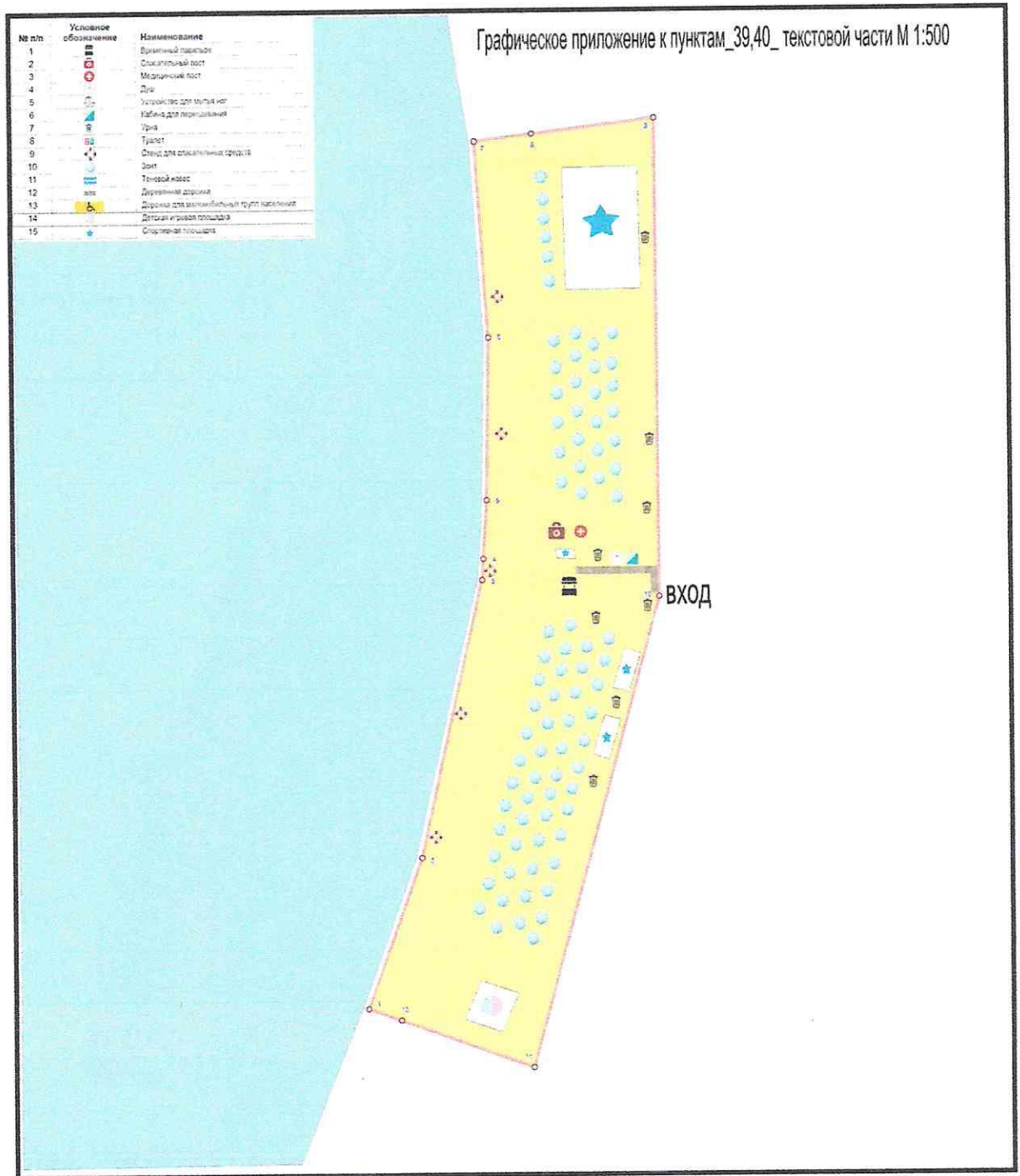
».

3. Приложение 18 неотъемлемых графических приложений к перечню схем размещения нестационарных объектов для организации обслуживания зон отдыха населения на прибрежных территориях в прибрежных защитных полосах водных объектов, размещение которых может осуществляться на землях или земельных участках, находящихся в муниципальной собственности, без предоставления земельных участков и установления сервитутов в границах муниципального образования город-курорт Геленджик (далее – Перечень) изложить в новой редакции (прилагается).
4. Неотъемлемые графические приложения к Перечню дополнить пунктами 33-36 следующего содержания:
- «33. Приложение 33 к пунктам 76-78 Перечня;
34. Приложение 34 к пунктам 79, 80 Перечня;
35. Приложение 35 к пунктам 81, 82 Перечня.»

Начальник управления земельных отношений администрации  
муниципального образования город-курорт Геленджик



И.О. Исайко




№ участка	Площадь участка	Координаты	
		координата X	координата Y
1	21.461	425283.25	1307493.12
2	37.987	425303.45	1307508.95
3	2.838	425340.93	1307508.86
4	7.519	425343.95	1307508.86
5	21.618	425351.25	1307509.35
6	26.010	425372.57	1307509.77
7	7.698	425398.82	1307508.08
8	16.459	425397.78	1307519.72
9	63.594	425401.78	1307532.04
10	65.152	425338.19	1307532.26
11	18.796	425291.93	1307519.14
12	18.796	425291.93	1307497.46
1	4.611	425283.25	1307493.12

Площадь: 1061 кв.м.  
Периметр: 254,02 м.



Графическое приложение к пунктам\_79,80\_ текстовой части М 1:500



# Приложение 35 к Перечню

Графическое приложение к пунктам\_81.82\_ текстовой части М 1:500

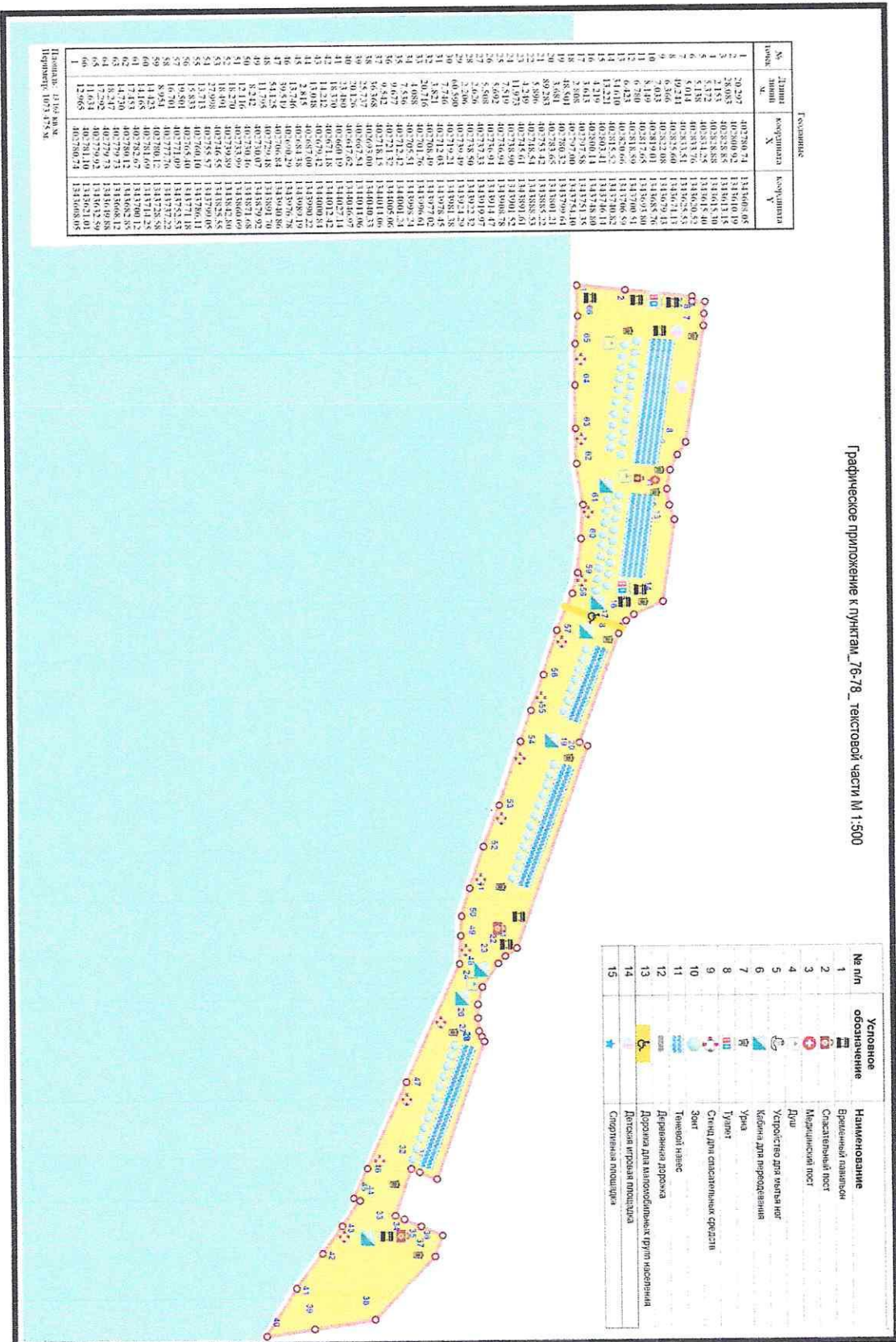
№ п/п	Условное обозначение	Наименование
1		Временный павильон
2		Спасательный пост
3		Медицинский пост
4		Душ
5		Устройство для мытья ног
6		Кабина для гидрообмывания
7		Урина
8		Туалет
9		Стенд для спасательных средств
10		Зонг
11		Теневой навес
12		Дорожка для маломобильных групп населения
13		Детская игровая площадка
14		Спортивная площадка
15		



№ точки	Длина м	Геодезия	
		координата X	координата Y
1	16.898	425498.14	1302335.85
2	60.882	425511.79	1302345.30
3	64.380	425505.03	1302405.78
4	50.935	425491.84	1302468.80
5	12.084	425485.34	1302519.31
6	7.948	425474.20	1302514.64
7	30.235	425466.87	1302511.57
8	16.574	425475.15	1302482.49
9	22.387	425477.49	1302466.08
10	28.997	425481.26	1302444.01
11	19.547	425486.28	1302415.46
12	34.185	425488.97	1302396.09
13	28.339	425492.94	1302362.14
14	3.411	425495.34	1302333.90
15		425498.14	1302335.85

Итого: 2921 кв.м.  
Периметр: 396.474 м.

Графическое приложение к пунктам 76-78, текстовой части М 1:500



№ п/п	Условное обозначение	Наименование
1		Вспомогательный павильон
2		Секционный пост
3		Машинный пост
4		Дом
5		Устройство для мытья ног
6		Кабина для производства
7		Урана
8		Стенд для дисплейных средств
9		Зонт
10		Теневой навес
11		Деревянная дорожка
12		Дорожка для велосипедных групп населения
13		Дорожка для инвалидов
14		Спортивная площадка
15		

№ точки	Длина м/п	координата X	координата Y
1	20,297	4027380,74	1343608,06
2	28,058	4028000,92	1343608,06
3	2,153	4028288,88	1343615,30
4	5,472	4028312,28	1343615,30
5	5,014	4028333,76	1343620,82
6	6,566	4028333,51	1343625,75
7	19,211	4028333,51	1343625,75
8	6,306	4028322,08	1343629,15
9	7,700	4028194,01	1343628,76
10	6,033	4028174,68	1343603,80
11	6,423	4028185,99	1343603,80
12	6,423	4028185,99	1343603,80
13	6,423	4028185,99	1343603,80
14	6,423	4028185,99	1343603,80
15	6,423	4028185,99	1343603,80
16	3,613	4028000,13	1343578,80
17	2,806	4027970,00	1343743,10
18	48,501	4027803,52	1343799,64
19	89,883	4027834,62	1343838,22
20	5,996	4027854,42	1343838,22
21	5,996	4027854,42	1343838,22
22	4,250	4027854,42	1343891,61
23	11,973	4027889,00	1343901,82
24	6,692	4027860,94	1343908,78
25	5,808	4027860,94	1343908,78
26	5,808	4027860,94	1343908,78
27	2,636	4027849,49	1343921,29
28	2,636	4027849,49	1343921,29
29	2,636	4027849,49	1343921,29
30	7,746	4027849,49	1343921,29
31	3,821	402712,12	1343998,24
32	20,716	402701,76	1343996,61
33	9,842	402721,52	1344001,23
34	4,088	402706,51	1343998,24
35	9,842	402721,52	1344001,23
36	56,568	402695,00	1344011,96
37	25,727	402697,81	1344011,96
38	33,480	402697,81	1344011,96
39	33,480	402697,81	1344011,96
40	33,480	402697,81	1344011,96
41	18,370	402678,00	1343990,22
42	11,212	402678,00	1343990,22
43	11,212	402678,00	1343990,22
44	2,818	402687,00	1343990,22
45	13,736	402681,38	1343992,19
46	39,519	402720,07	1343821,68
47	3,212	402720,07	1343821,68
48	541,128	402720,07	1343821,68
49	3,212	402720,07	1343821,68
50	12,116	402720,07	1343821,68
51	18,270	402720,07	1343821,68
52	18,270	402720,07	1343821,68
53	18,270	402720,07	1343821,68
54	13,213	402720,07	1343821,68
55	18,801	402720,07	1343821,68
56	18,801	402720,07	1343821,68
57	18,801	402720,07	1343821,68
58	18,801	402720,07	1343821,68
59	18,801	402720,07	1343821,68
60	18,801	402720,07	1343821,68
61	18,801	402720,07	1343821,68
62	18,801	402720,07	1343821,68
63	18,801	402720,07	1343821,68
64	18,801	402720,07	1343821,68
65	18,801	402720,07	1343821,68
66	18,801	402720,07	1343821,68
67	18,801	402720,07	1343821,68
68	18,801	402720,07	1343821,68
69	18,801	402720,07	1343821,68
70	18,801	402720,07	1343821,68
71	18,801	402720,07	1343821,68
72	18,801	402720,07	1343821,68
73	18,801	402720,07	1343821,68
74	18,801	402720,07	1343821,68
75	18,801	402720,07	1343821,68
76	18,801	402720,07	1343821,68
77	18,801	402720,07	1343821,68
78	18,801	402720,07	1343821,68
79	18,801	402720,07	1343821,68
80	18,801	402720,07	1343821,68
81	18,801	402720,07	1343821,68
82	18,801	402720,07	1343821,68
83	18,801	402720,07	1343821,68
84	18,801	402720,07	1343821,68
85	18,801	402720,07	1343821,68
86	18,801	402720,07	1343821,68
87	18,801	402720,07	1343821,68
88	18,801	402720,07	1343821,68
89	18,801	402720,07	1343821,68
90	18,801	402720,07	1343821,68
91	18,801	402720,07	1343821,68
92	18,801	402720,07	1343821,68
93	18,801	402720,07	1343821,68
94	18,801	402720,07	1343821,68
95	18,801	402720,07	1343821,68
96	18,801	402720,07	1343821,68
97	18,801	402720,07	1343821,68
98	18,801	402720,07	1343821,68
99	18,801	402720,07	1343821,68
100	18,801	402720,07	1343821,68

Шкала: 1:100 ММ  
Исполнитель: 103.03.28